


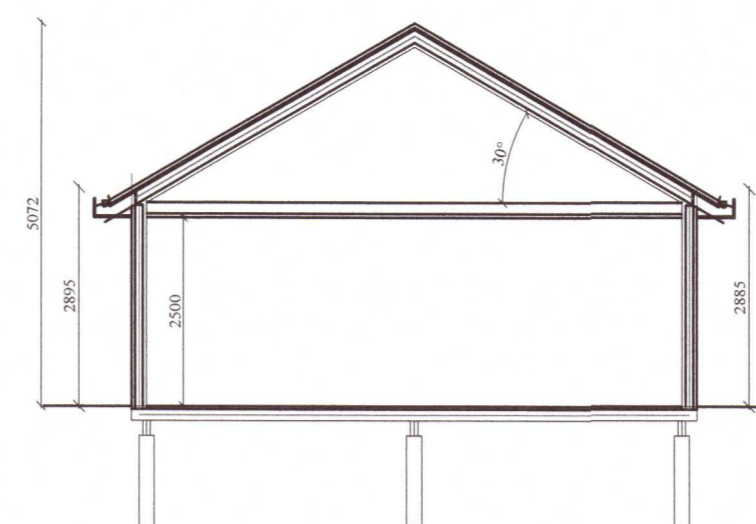
Umhverfis- og tæknisvið Uppsveita
Samþykkt
 15. sep. 2021
David Þorsteinsson
 Byggingarfulltrúi



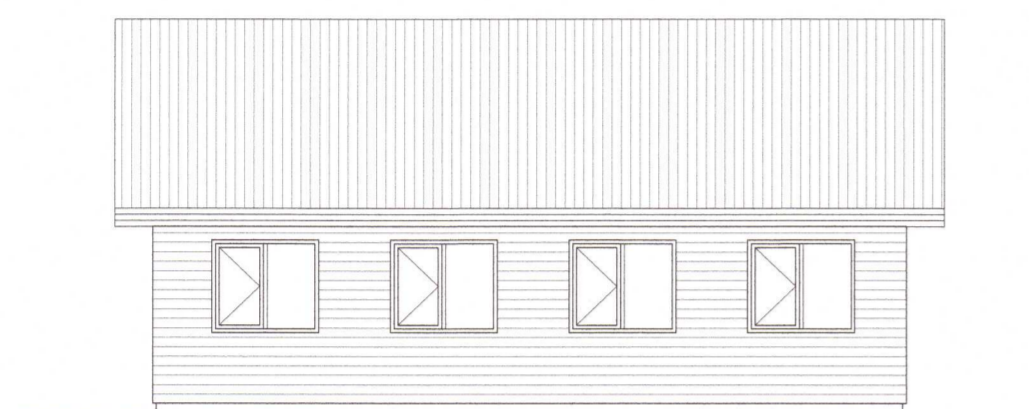
ÚTLIT - Suðaustur
1:100



ÚTLIT - Norðaustur
1:100



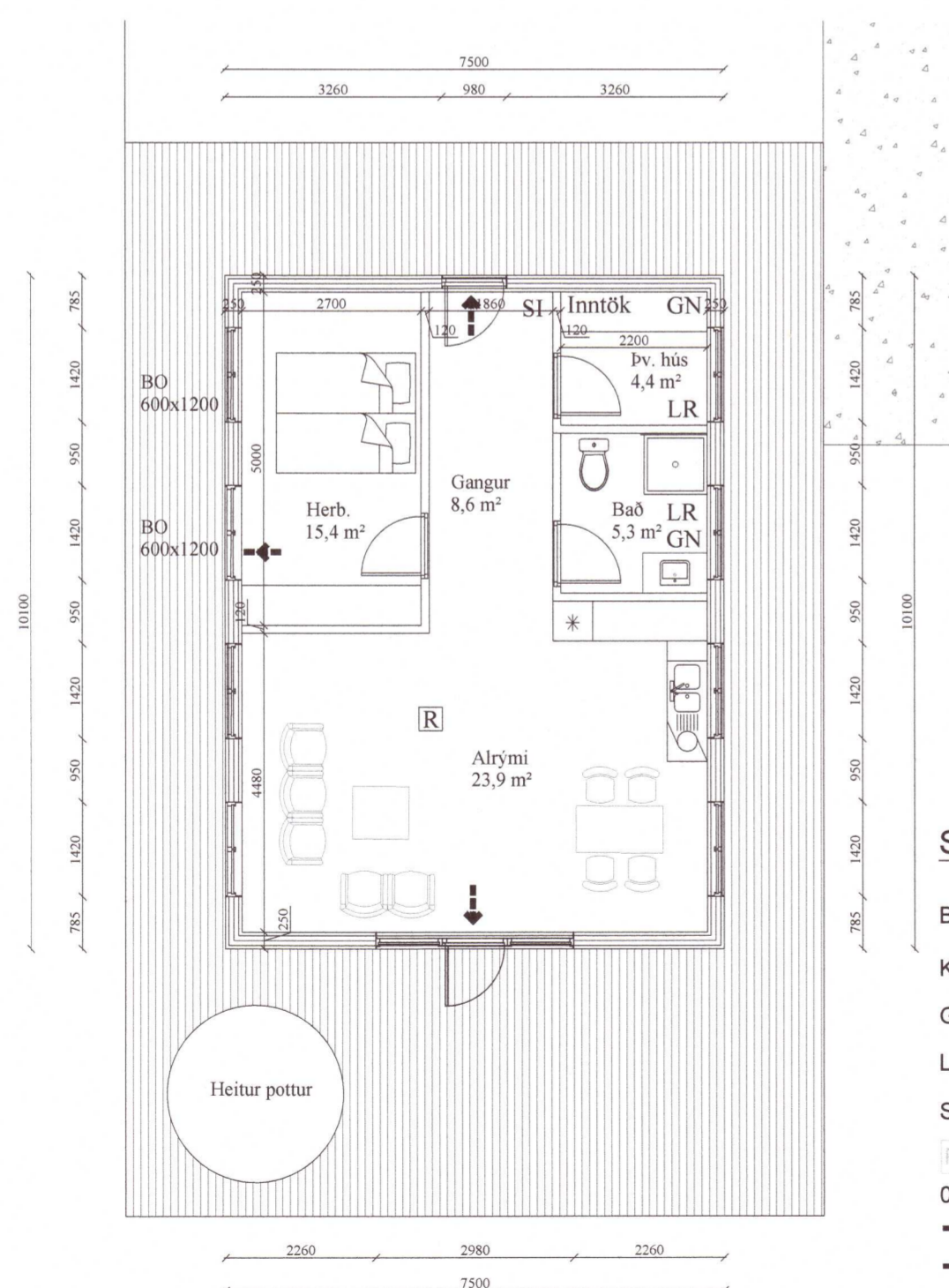
SNIÐ



ÚTLIT - Suðvestur
1:100

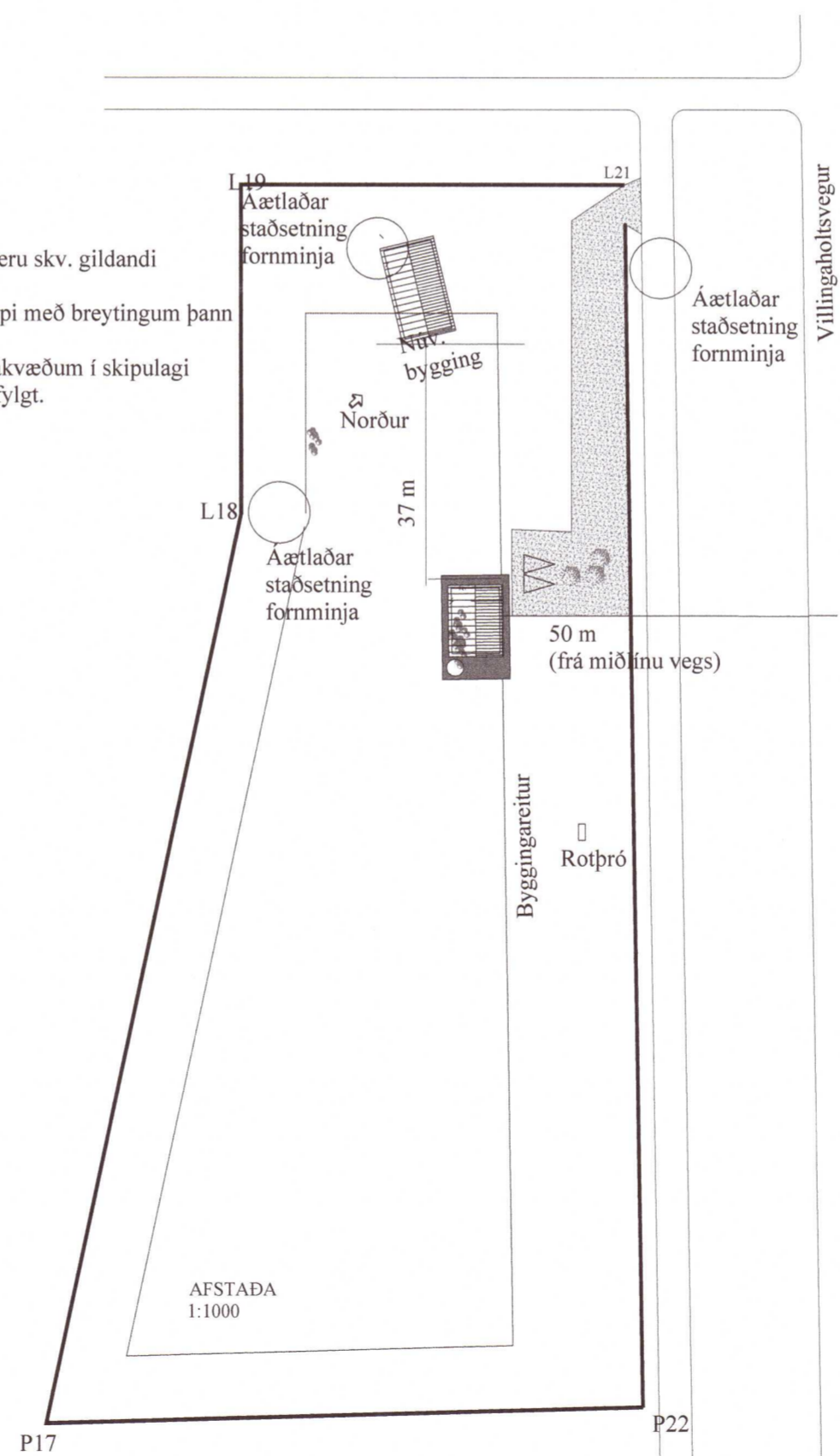


ÚTLIT - Norðvestur
1:100



GRUNNMYND
1:100

Hnitpunktar L18, L19, L21 eru skv. gildandi deiliskipulagi Loftstaðir - Eystrí í Flóahreppi með breytingum þann 16. feb, 2017. Við uppgróft skal tryggt að ákvæðum í skipulagi varðandi fornminjar sé framfylgt.



BREYTINGAR			
NR:	DAGS.	SKÝRING	GERT
1	14.10.2021	Breyting á afstöðu	KA

SAMÞYKKT
David Þorsteinsson 18.09.2021

VERK
Fornibær
Flóahreppi
 TEIKNING
 Aðaluppdrættir
 Útlit, snið og afstöðumynd

KVARÐI		
DAGS	TEIKNAD	TEIKNING NR.
10.9.2021	KA	A01
VERKNR.		
002	KA	0

20213422