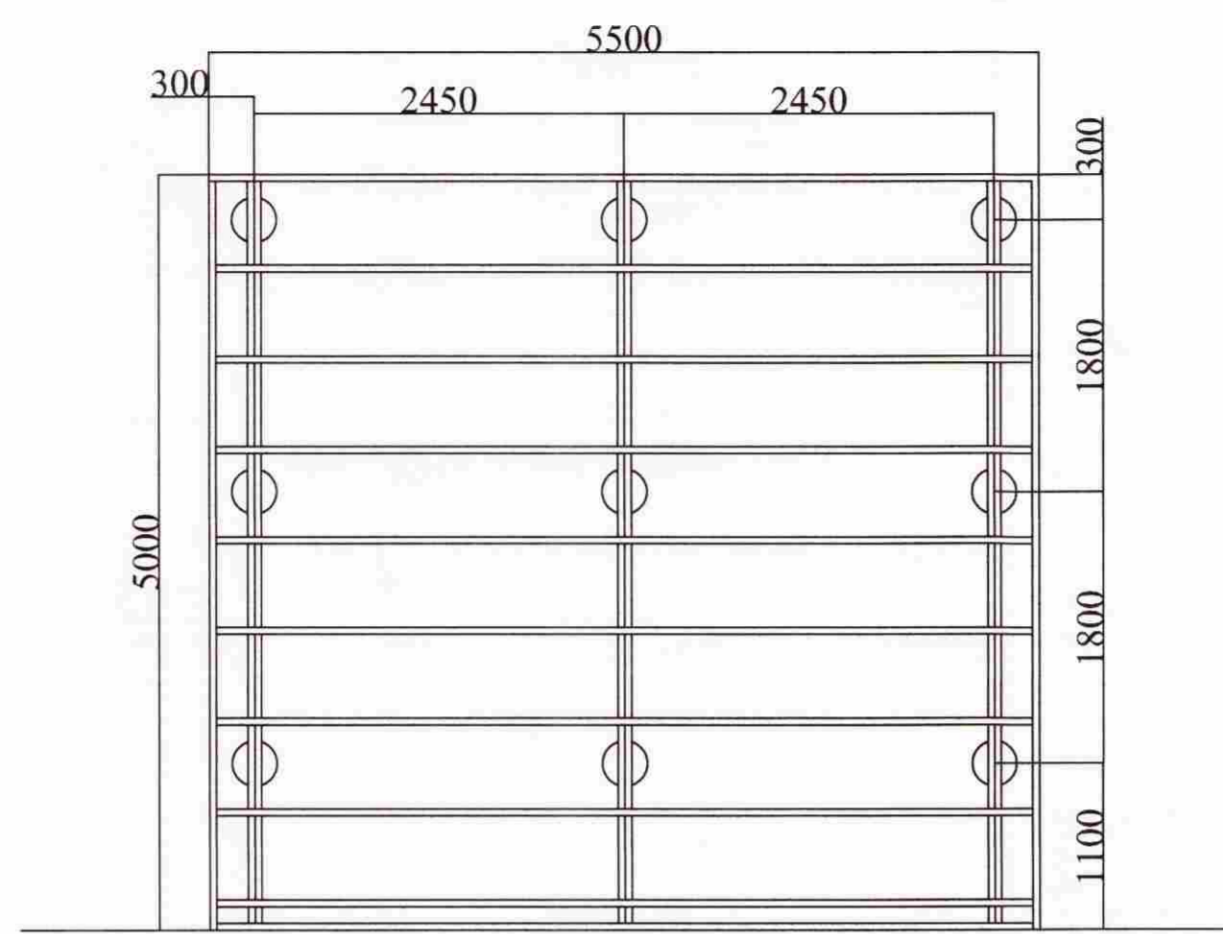
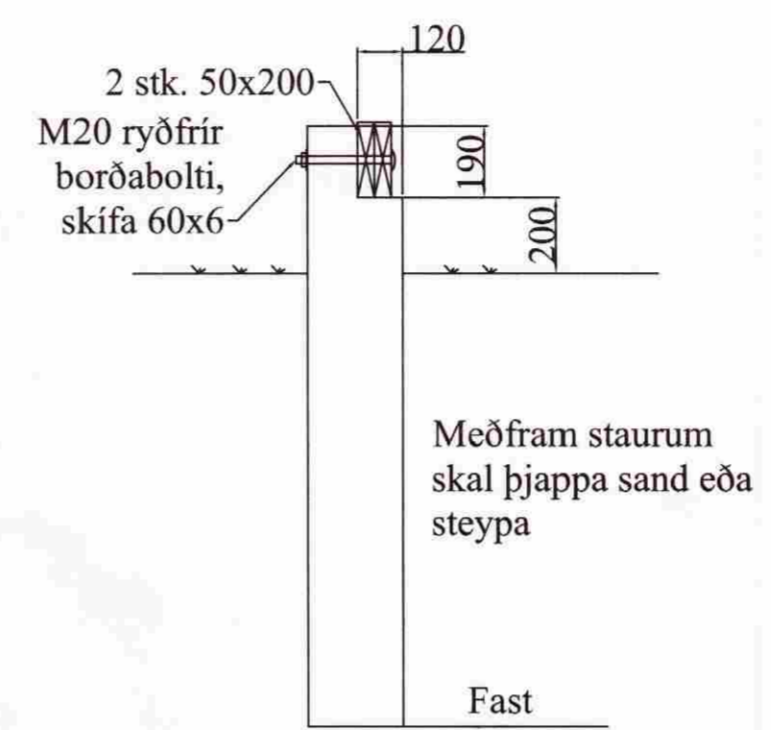


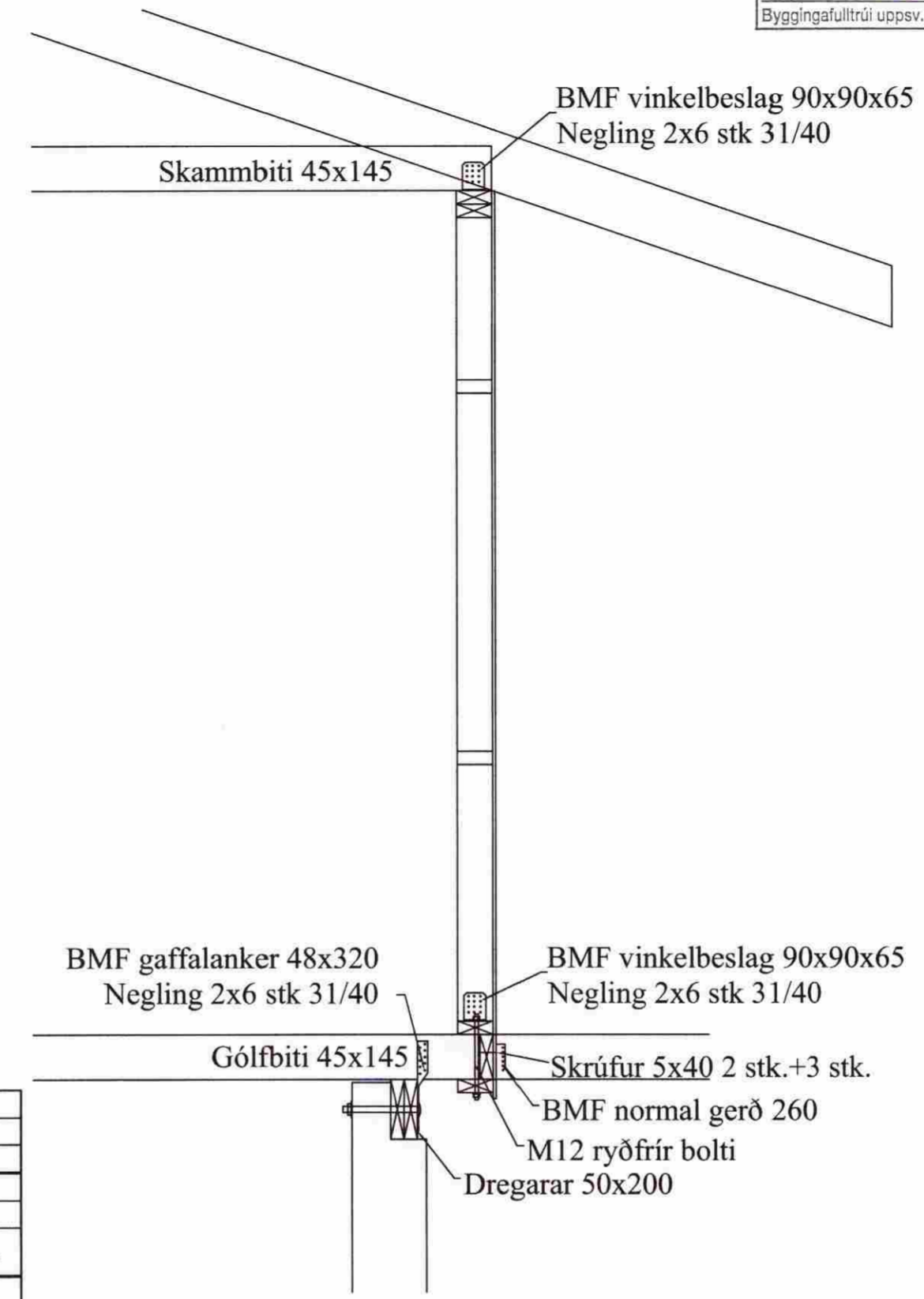
MÓTTEKIÐ
 31.06.2009
 Byggingafulltrúi uppsv. Ámessyslu og Flóahv.



Undirstöður, grunnmynd.



Snið í undirstöðu.



Skráningartífla: Grafarbakki 2, 8710 Hrunamannahreppi				Skrásetjari: Jóhann B. Helgason													
Landnúmer: 166914				Kennitala: 160671 5489													
Matshlutanúmer: 01				Útgáfa: 4.01b				Dags: 20.6.2009									
Uppskipting og lýsing				Stærðir													
D0	D1	D2	D3	D4	D5	D5M	D6	D7	D8	D9	D10a	D10b	D11	D12	D16	D17	
Lokun	Rým hæð-roð	Notkun texti	Höfuð-flokkun	Eignar-hald	Botnflötur m²	Miliflötur m²	Stigar m²	Op m²	Brúttóflötur m²	Brúttóflötur sh < 1,8	Salarhæð mín	Salarhæð max	Brúttó rúmmál m³	Nettóflötur m²	Birt flatarmál m²	Reiknitala skiptarúmmáls	Skipta-rúmmál m³
Matshluti					70,0	0,0	0,0	0,0	70,0	0,0			257,1	63,3	70,0		219,704
Botn													14,1				
1. hæð					70,0	0,0	0,0	0,0	70,0	0,0			243,0	63,3	70,0		
A	0101	Núverandi hús	N	0101	42,5	0,0	0,0	0,0	42,5	0,0	2,90	3,98	143,7	38,3	42,5	3,38	129,454
A	0102	Stækkun	N	0101	27,5	0,0	0,0	0,0	27,5	0,0	2,84	3,98	99,3	25,0	27,5	3,61	90,250
Athugasemdir																	
Sameignir sumra																	
Eignarhald																	
				Skiptarúmmál													
				Séreign m²	Séreign og sameign m²												
				Eignar-hald	Notkun texti	Birt flatarmál m²	Séreign m²	Séreign og sameign m²									
				0101	Núverandi hús	70,0	219,704	219,704									
				Alls		70,0	219,704	219,704									

Mkv. 1:50; 1:20	Grafarbakki 2 Hrunamannahreppi. Eigandi: Elsa Jóna Sveinsdóttir.	Undirstöður og snið
Dags. júní 2009		
		<i>Jóhann B. Helgason</i> Kt. 160671-5489