Skráningartafla: Borgarbraut 5. 810 Selfossi.
Landnúmer: XXXXXX
Matshlutanúmer: 01

Skrásetjari: Grétar H. Jónsson.
Kennitala: 170347-4479
Útgáfa: 4.01b **Dags.:** 21.3.2006

Samþykkt
28 MARS 2006
Byggingarfulltrúi Árnessýslu

Uppskipting og lýsing / **Stærðir**

D0 Lokun	D1 Rými hæð-röð	D2 Notkun texti	D3 Höfuð-flokkun	D4 Eignar-hald	D5 Botnflötur m²	D5M Milliflötur m²	D6 Stigar m²	D7 Op m²	D8 Brúttóflötur m²	D9 Brúttóflötur sh < 1,8	D10a Salarhæð min	D10b Salarhæð max	D11 Brúttó rúmmál m³	D12 Nettóflötur m²	D16 Birt flatarmál m²	Reiknitala skiptarúmmáls	D17 Skipta-rúmmál m³
		Matshluti			208,1	0,0	0,0	0,0	208,1	0,0			756,3	181,9	208,1		714,712
		Botn											41,6				
	01	**1. hæð**			208,1	0,0	0,0	0,0	208,1	0,0			714,7	181,9	208,1		
A	0101	**Íbúð**	N	0101	143,3				143,3		2,74	4,07	486,4	125,2	143,3	3,39	424,428
A	0102	**Bilageymsla**	B	0101	64,8				64,8		3,00	4,04	228,3	56,7	64,8	3,52	199,584
C	0103	**Sólpallur**	S	0101	90,7		1,6	5,3	85,4							1,00	90,700

Athugasemdir

Sameignir sumra

Eignarhald

Eignar-hald	Notkun texti	Birt flatarmál m²	Skiptarúmmál Séreign m³	Skiptarúmmál Séreign og sameign m³
0101	**Íbúð**	208,1	714,712	714,712
	Alls	208,1	714,712	714,712

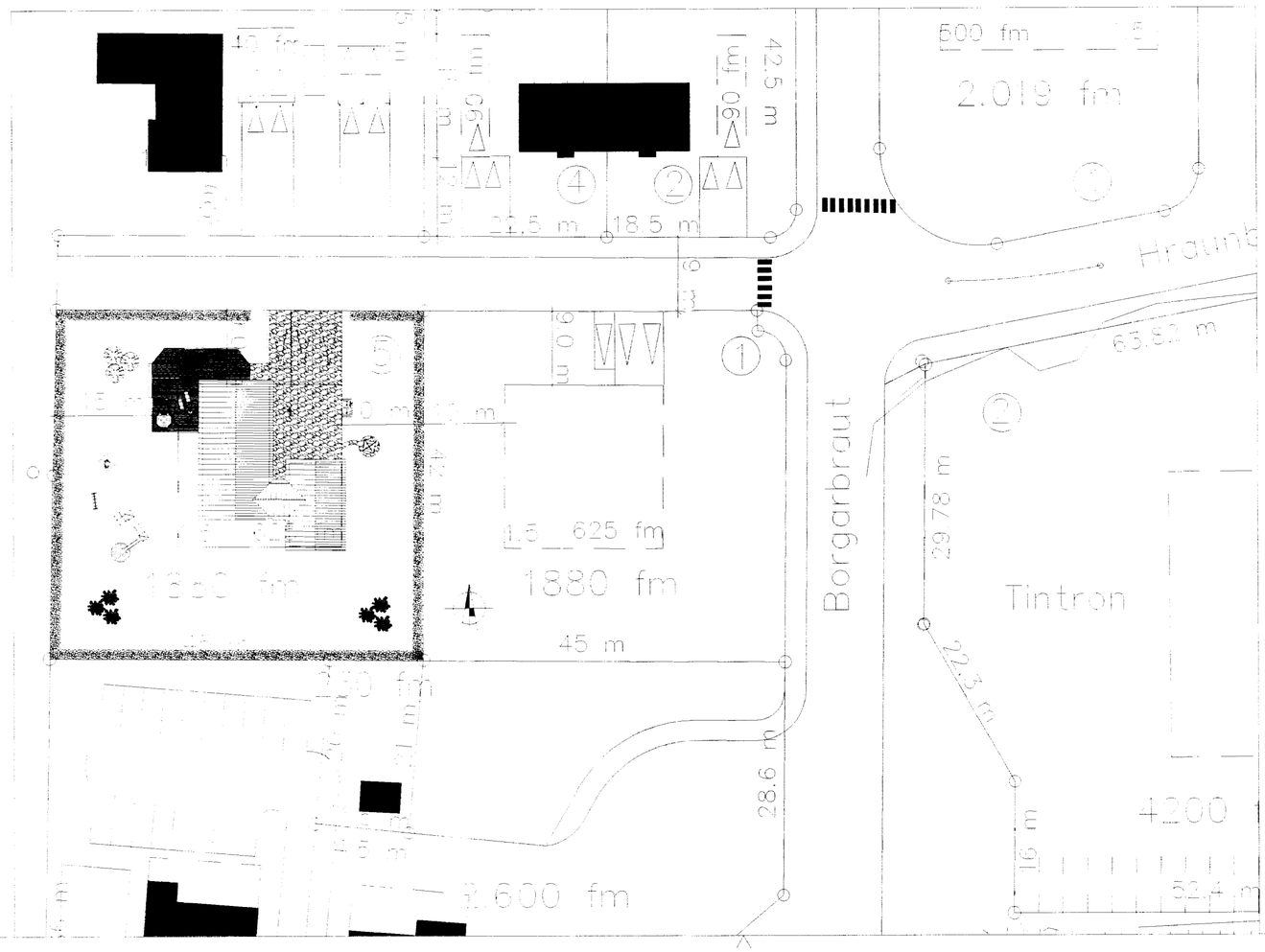

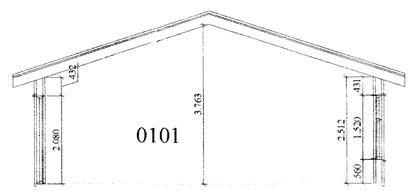

A 101 Snið 1:100

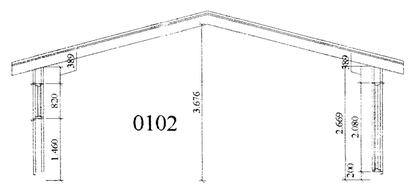

B 101 Snið 1:100

Br:	Hverju breytt:	Dags.	Kvittun:
A			

Borgarbraut 5
801 Selfoss

Teikn nr: 102

Aðalteikningar
snið, afstaða og skráningartafla

Frumstærð: A2

Dags: 21. mars 2006 Mkv: 1:50 Hann: GÞS
Samþ: 020162-3099 V.nr05 152 Teikn: JÁG

VGS
VERKFRÆÐISTOFA
GUÐJÓNS P. SIGFÚSSONAR EHF.
AUSTURVEGI 42, 2.HÆÐ,
800 SELFOSSI
S: 482 2805, F: 482 3818
NETFANG: VGS@VGS.IS