GRUNNMYND 1:50

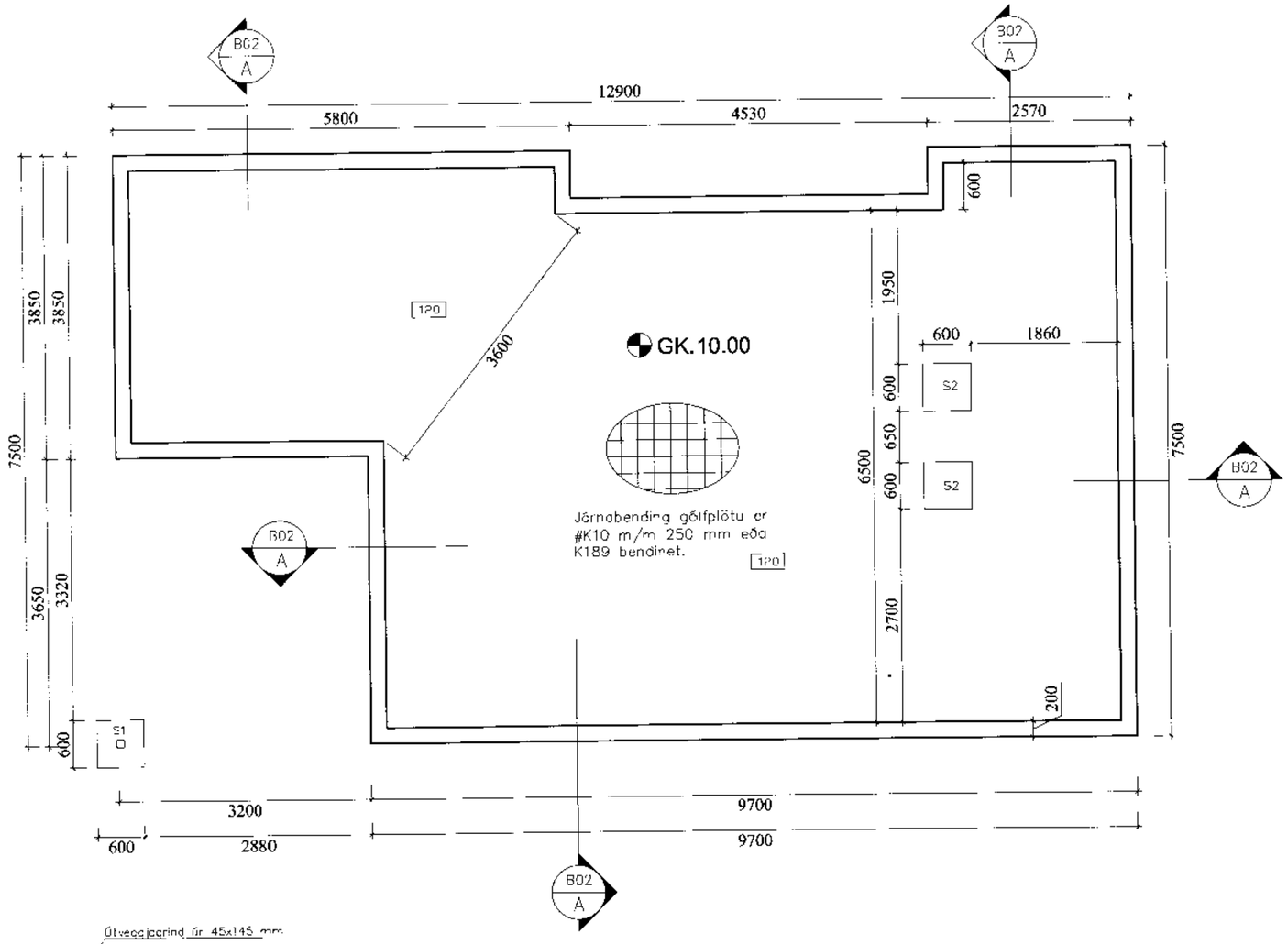

Álagsforsendur:
Vindálag, grunngildi 1.44 kN/m2.
Notálag, 1.50 KN/m2.
Snjóálag, Svæði 1.
Jarðskjálftaálag, samkvæmt IST12-2002 a=0.4

Steinsteypa í botnplötu: S -250.

SKÝRINGAR

GRUNDAÐ ER Á þJAPPAÐRI FYLLINGU.
Grundun reiknast samkvæmt ÍS ENV 1997 1:1994 Mesta álag frá sökklum er: 0.10 MN/m² eða 1.0 kg/cm². Fylling skal vera úr frostfríu efni, bögglaberg eða sambærilegt. Allt lífrænt efni skal fjarlægt og síðan grafið niður á burðarhæfan botn. Fyllingarefni innan í og umhverfis sökkla skal vera frostfrítt.
Þjappað skal mest í 300mm lögum og bleytt. Fylling skal þjöppuð þar til hún uppfyllir eftirfarandi skilyrði: E2 > 100N/mm2 (1000Kg/cm2) og E2/E1 < 3.5.
Undirstöður skulu vera 200 mm breiðar. Járnbending sökkla er sýnd á sniðmynd og grunnmynd. Allar málsetningar eru í mm. Hæðarkóta eru gefnir upp í metrum.

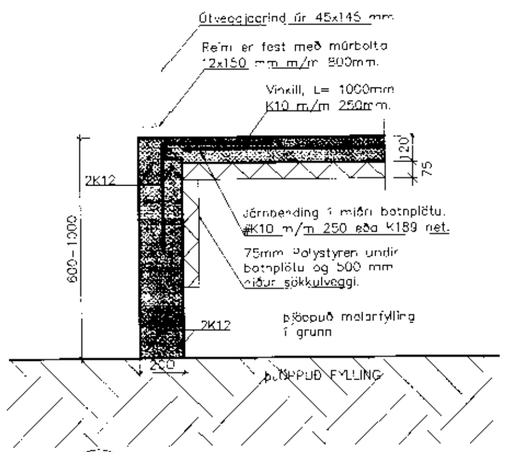

A Snið - Útveggir 1:20

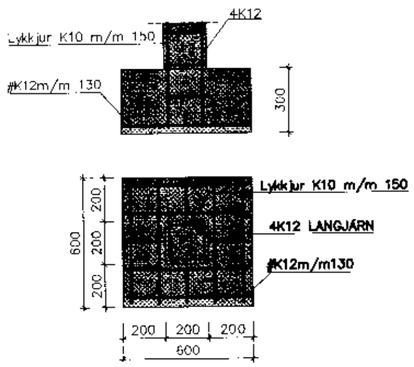

S1 Undirstöður fyrir súlu
Mkv. 1:20

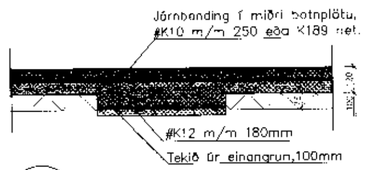

S2 Undirstöður fyrir súlu
Mkv. 1:20

Dags.	Breytingar	Nr.	Nafn

meter verkfræðistofa ehf
Síðumúli 1, 108 Reykjavík
ÁRITUN SAMRÆMINGARHÖNNUÐAR:

Sími: 55 78922, Gsm: 8940059
meter@meter.is, www.meter.is

Hraðar

~~HRAUN~~BRÚNIR 1, GRÍMSNES OG GRAFNINGSHREPPUR

UNDIRSTÖÐUR, SNIÐ A OG SÚLA

TÖLVUSKRÁ	HANNAÐ	TEIKNAÐ	YFIRFARIÐ	ÚTGÁFA
431-801-HRAUNBRÚNIR 1	FÓ	FÓ	FÓ	01
SAMÞYKKT	TEIKNING NR.		MKV.	BLAÐ NR.
Friðrik Ólafsson 2303592459	431-B02		1:50/1:20	B-07
	DAGS.		VERK NR.	
	11.11.2011		431	