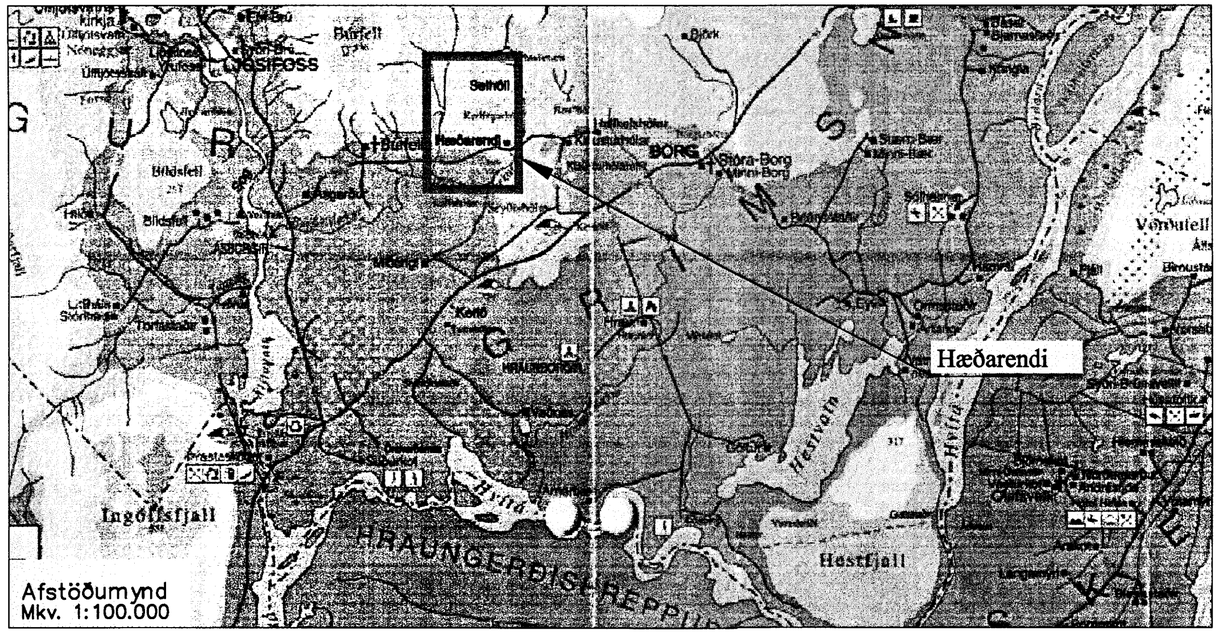

Afstöðumynd
Mkv. 1:100.000

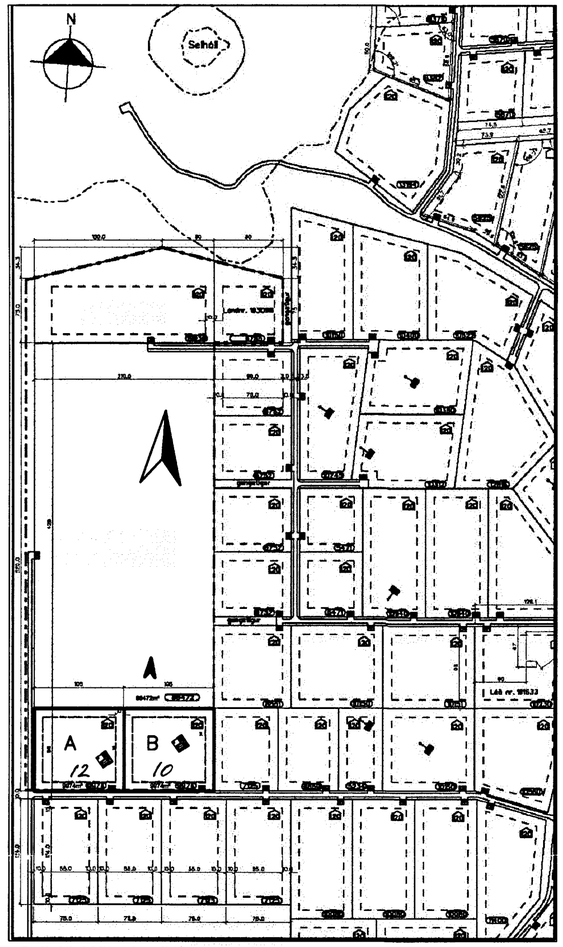

Selhóll, lóðir í landi hæðarenda.
Mkv. 1:5000

0 100 200 300 400 500
1:5000

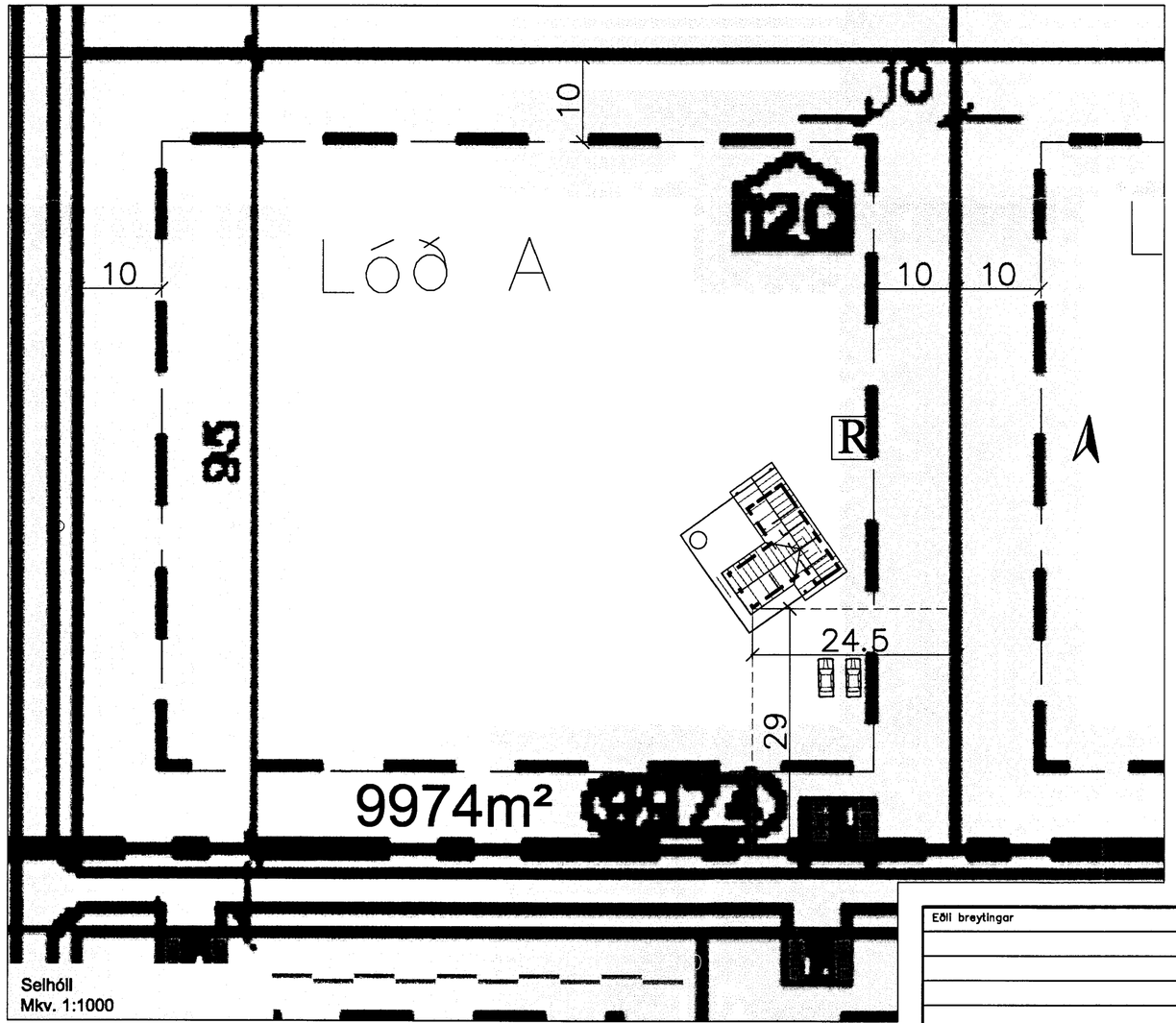

Selhóll
Mkv. 1:1000

SKÝRINGAR

- SL SLÖKKVITÆKI
- RS REYKSKYNJARI
- HS HITASKYNJARI
- LR LOFTRÆSING
- BO BJÖRGUNAROP
- NF GÓLF NIÐURFALL

Skýringar:

Sótt er um að byggja sumarhús sem er 91.5 m² að flatarmáli og 326.5m3 að rúmmáli. Húsið verður gert úr timburgrind á steyptan sökkul og botnplötu. Útveggir verða klæddir með bjálkaklæðningu, þakið verður járnvarið timburþak, litir verða náttúrulegir og í samræmi við umhverfið. Þakhalli verður 25°, mænisstefna kemur fram á lóðablöðum, hús verða hæðarsett í samráði við byggingarfulltrúa. Staðsetning rotþróar kemur fram á afstöðumynd. Kólnunartölur bygginarhluta fullgilda kröfum byggingarreglugerðar, gler verður K-gler.
Húsin verða hituð með hitapípum í gólfi.

Kristján G. Gíslason 230873-5079
Aðalhönnuður: . kt. .

Eðli breytingar	Af.	Sþ.	Dags.	Br.

Svavar M. Sigurjónsson Byggingartæknifræðingur kt. 180867-3419

Verk: Selhöll í landi Hæðarenda Grímsnesi – Lóð A					
Aðal– og brunavarnaruppdráttur					Mkv:
Afstöðumynd					Mkv: 1:100.000
					Mkv: 1:5000/1000
Hannað: S.M.S.	Teiknað S.M.S.	Yfirfarið:	Dags: 10.07.2006	Verknr: 06–15	Teikn.nr: A–01
Samþykkt:					

C:\A-verk\Ymisl\Verk-2006\15-Hæðarendi\06-Teikningar\Vinnuteikningar\A-01a-Haedarendi.dwg, 11.7.2006 00:47:54