Álagsforsendur:
Vindálag, grunngildi 1.44 kN/m2.
Notálag, 1.50 KN/m2.
Snjóálag, Svæði 1.
Jarðskjálftaálag, samkvæmt IST12-2002 a=0.4

Steinsteypa í botnplötu: S-200.

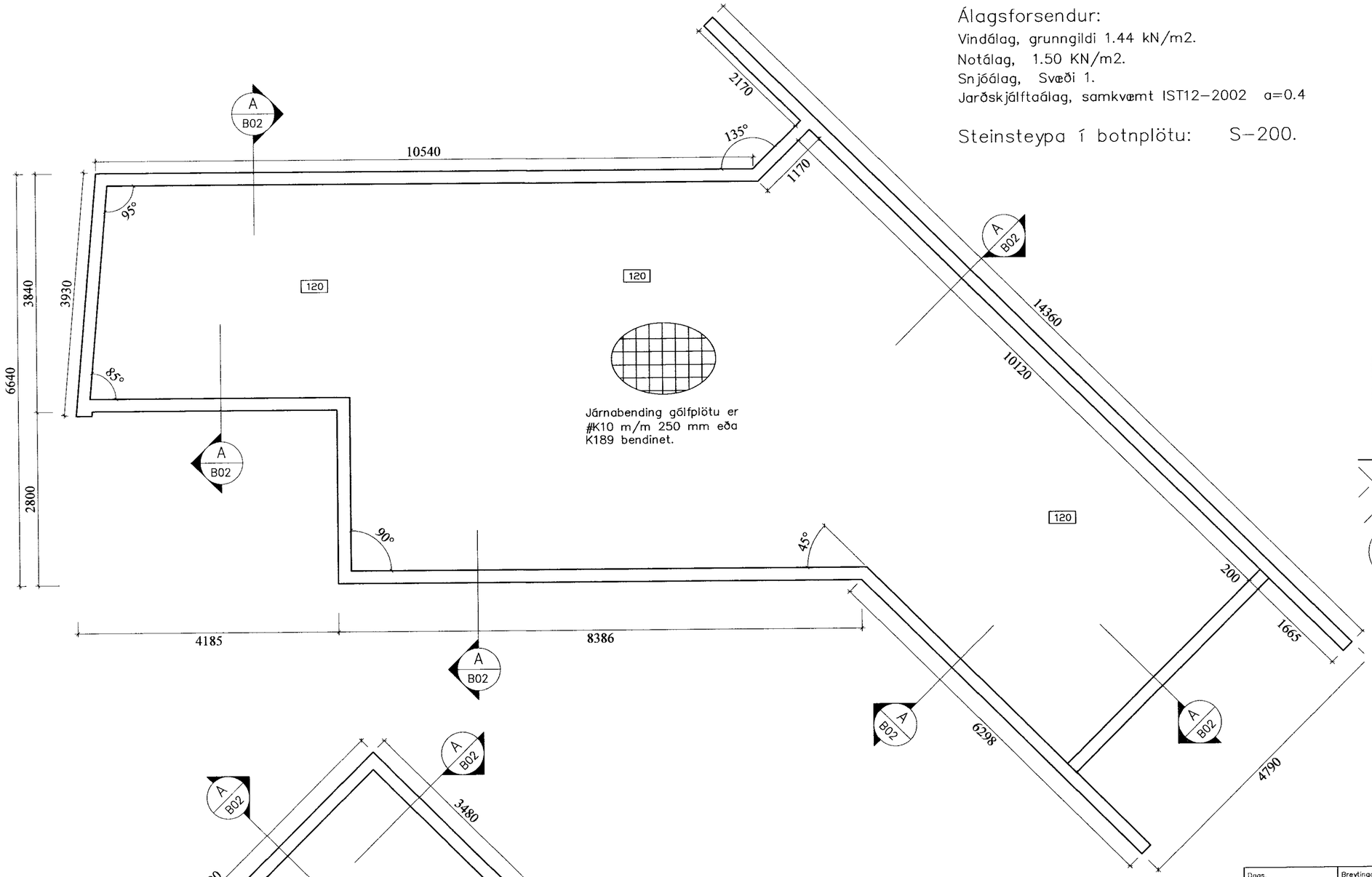

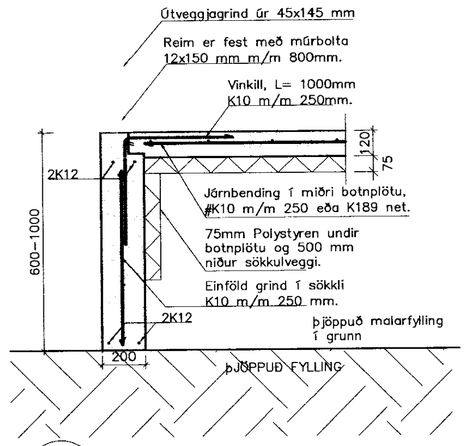

A Snið – Útveggir 1:20

AFSTAÐA HÚSA 1:500

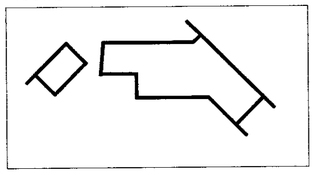

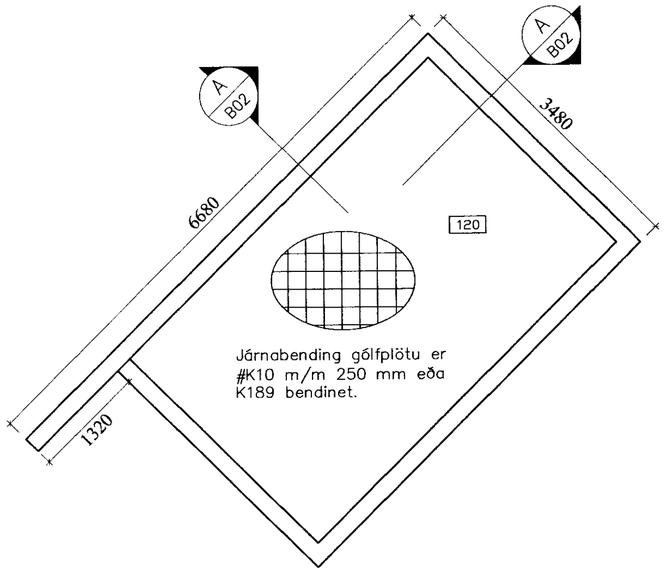

SKÝRINGAR

GRUNDAÐ ER Á ÞJAPPAÐRI FYLLINGU.
Grundun reiknast samkvæmt FS ENV 1997-1:1994 Mesta álag frá sökklum er: 0.10 MN/m² eða 1.0 kg/cm².
Fylling skal vera úr frostfríu efni, bögglaberg eða sambærilegt. Allt lífrænt efni skal fjarlægt og síðan grafið niður á burðarhæfan botn. Fyllingarefni innan í og umhverfis sökkla skal vera frostfrítt.
Þjappað skal mest í 300mm lögum og bleytt. Fylling skal þjöppuð þar til hún uppfyllir eftirfarandi skilyrði: E2 > 100N/mm2 (1000Kg/cm2) og E2/E1 < 3.5.
Undirstöður skulu vera 200 mm breiðar. Járnbending sökkla er sýnd á sniðmynd og grunnmynd. Allar málsetningar eru í mm. Hæðarkotar eru gefnir upp í metrum.

Dags.	Breytingar	Nr.	Nafn

meter teiknistofa ehf
Þverholti 3, 270 Mosfellsbæ
ÁRITUN SAMRÆMINGARHÖNNUÐAR:
Sími: 5678922, Gsm: 8940059
meter@meter.is, www.meter.is

SMALAHOLT 5, ÚR LANDI HÆÐARENDA GRÍMSNESI

UNDIRSTÖÐUR OG SNIÐ A

TÖLVUSKRÁ	HANNAÐ	TEIKNAÐ	YFIRFARIÐ	ÚTGÁFA
441-801-SMALHOLT 5	FÓ	FÓ	FÓ	01
SAMÞYKKT: Friðrik Ólafsson 2303592459	TEIKNING NR. 441-B02		MKV. 1:50/1:20	BLAÐ NR. B-02
	DAGS. 17.07.2012		VERK NR. 441	