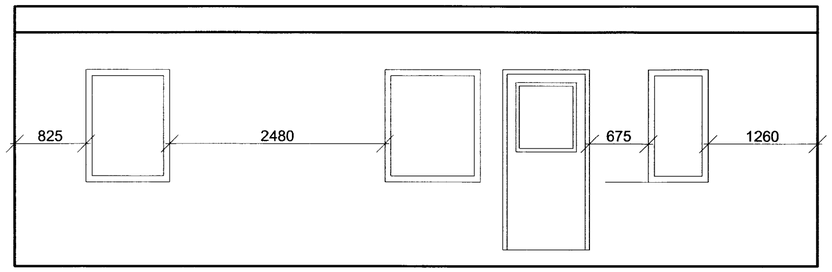

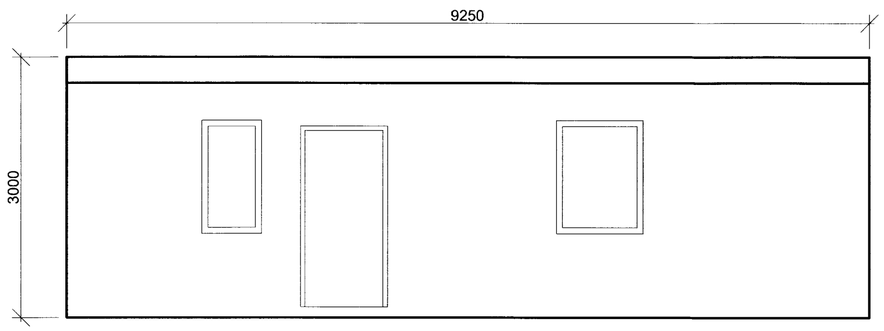

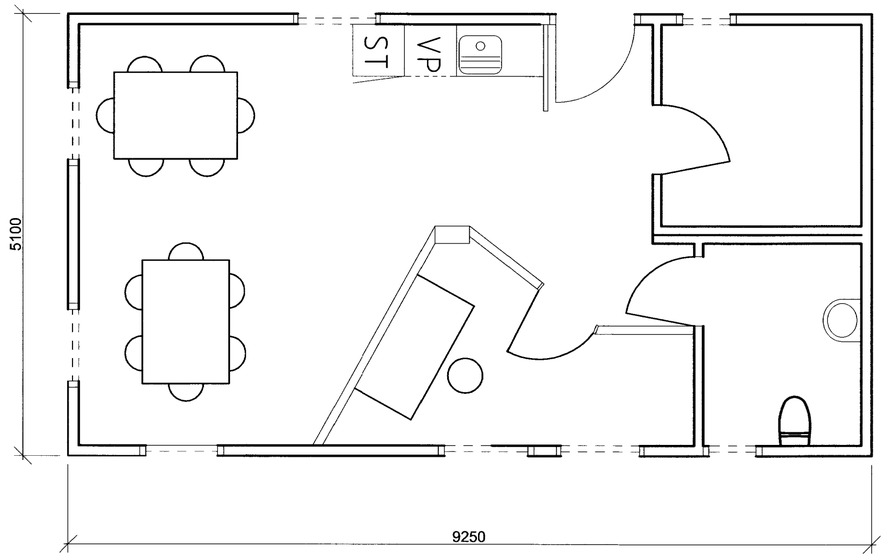

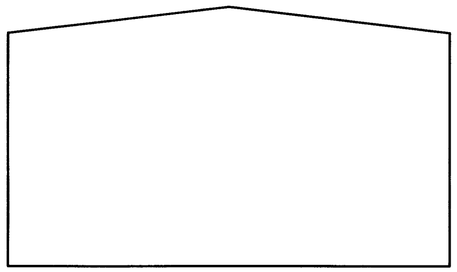

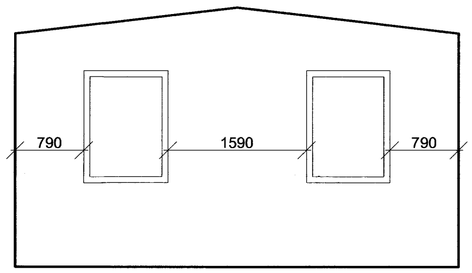

SAMÞYKKT
10 JUNI 2009
Byggingafulltrúi uppsv. Ámessýslu og Flóahr.

AÐALHÖNNUÐUR

ÚTG.	DAGS.	ÚTGÁFUFERILL	HANNAÐ	TEIKN.	YFIRF.
—					—
—					—
—					—
—					—
—					—
—					—
—					—
—					—
—					—

Skráningartafla: Hús 2 (afgr.) - Flúðum, Hrunamannahreppi
Landnúmer: xx
Matshlutanúmer: 02

Skrásetjari: Ragnheiður Aradóttir
Kennitala: 020567-4819
Útgáfa: 4.01t **Dags.:** 4.5.2009

Uppskipting og lýsing / **Stærðir**

D0 Lokun	D1 Rými hæð-röð	D2 Notkun texti	D3 Höfuð-flokkun	D4 Eignar-hald	D5 Botnflötur m²	D5M Milliflötur m²	D6 Stigar m²	D7 Op m²	D8 Brúttóflötur m²	D9 Brúttóflötur sh < 1,8	D10a Salarhæð min	D10b Salarhæð max	D11 Brúttó rúmmál m³	D12 Nettóflötur m²	D16 Birt flatarmál m²	Reiknitala skiptarúmmáls	D17 Skipta-rúmmál m³
		Matshluti			47,2	0,0	0,0	0,0	47,2	0,0			142,0	42,0	47,2		119,700
		Botn											7,6				
	01	**1. hæð**			47,2	0,0	0,0	0,0	47,2	0,0			134,4	42,0	47,2		
A	0101	**Salerni**	N	0101	47,2				47,2		2,70	3,00	134,4	42,0	47,2	2,85	119,700

Athugasemdir

Sameignir sumra

Eignarhald

	Eignar-hald	Notkun texti	Birt flatarmál m²	Skiptarúmmál Séreign m³	Skiptarúmmál Séreign og sameign m³
	0101	**Salerni**	47,2	119,700	119,700
		Alls	47,2	119,700	119,700

0 100 200 300 400 500
M 1:50 mm

EFLA VERKFRÆÐISTOFA
Sími: 412 6000 www.efla.is

Tjaldmiðstöð
Tjaldstæði Flúðum
845 Flúðir

Þjónustubygging

TEIKNINÚMER	BLAÐSTÆRÐ	HANNAÐ:	VT
03	A2	TEIKNAÐ:	EEV
		YFIRFARIÐ:	VT

DAGS.	MÆLIKVARÐI	ÚTGÁFA
8. Maí	1:50	

SAMÞYKKT:
Kennitala: 260266-4709

F:\2009-04-28-Tjaldmiðstöð-Nýtt.dwg