Myndir hliðar sumarhús

1:100

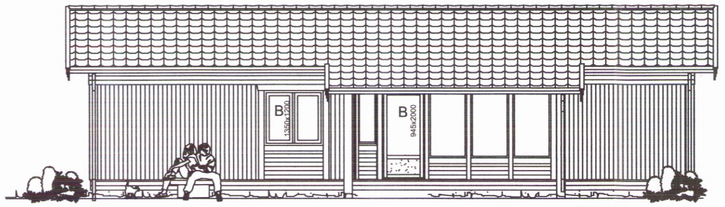

Norðvestur



Suðvestur

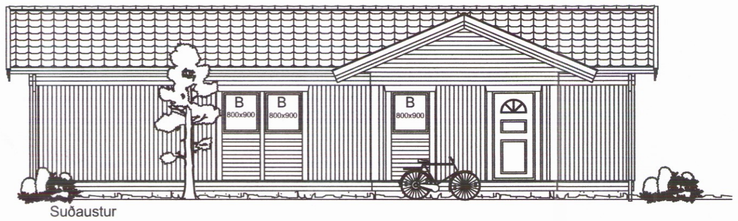

Suðaustur

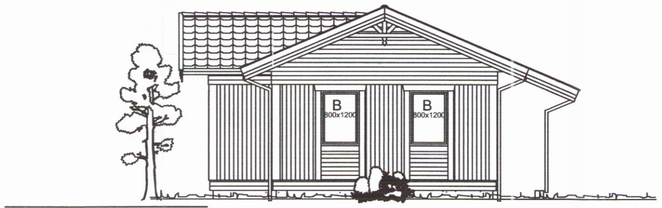

Norðaustur

Þversnið

1:100

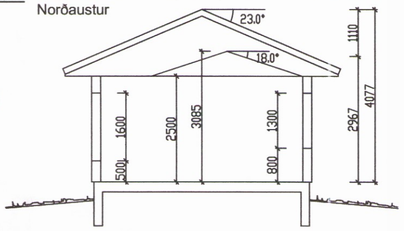

GRUNNMYND

1:100 sumarhús

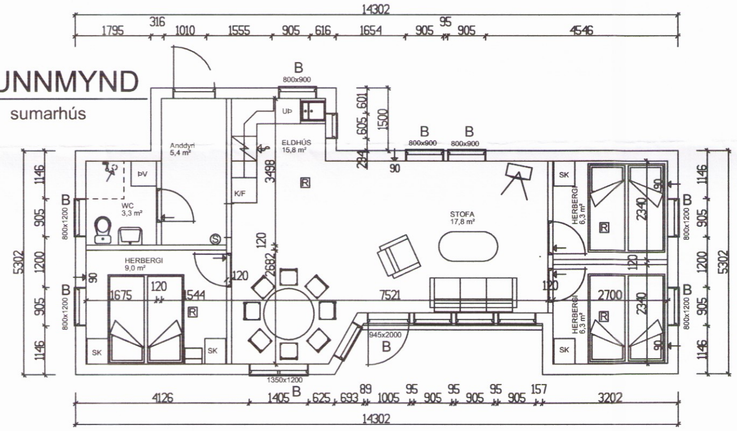

Afstöðumynd

1:500

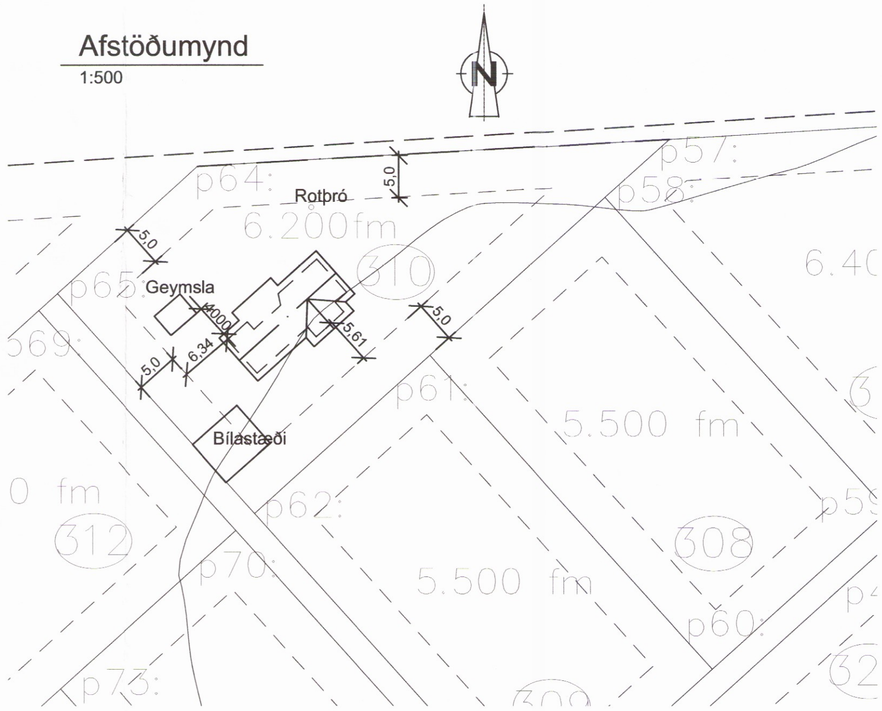

Myndir hliðar geymsla

1:100

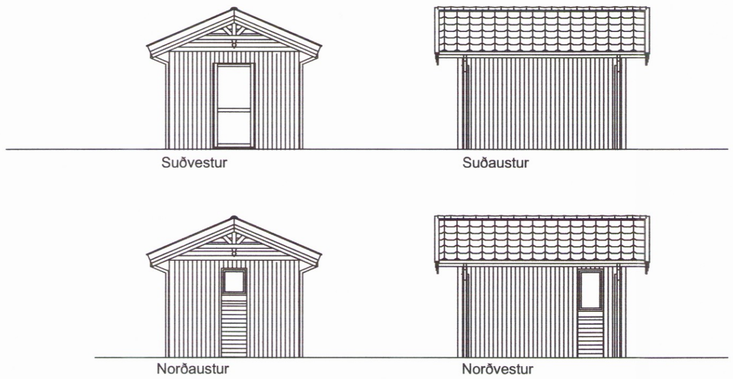

Suðvestur

Suðaustur

Norðaustur

Norðvestur

GRUNNMYND

1:100 geymsla

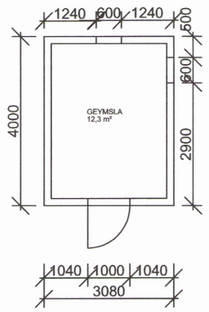

Samþykkt

31 JAN. 2006

Byggingarfulltrúi uppsveita Árnessýslu

Skýringar

Öll má eru í mm, nema annað sé tekið sérstalega fram.

Staðsetning:

Sumarhúsið er staðsett í Önðverðarnesi nr. 310 Við. Kanbsbraut.

Burðarvirki hússins er steypa og timbur.

Megin byggingarhlutar:

Húsið er reist á steyptar undirstöður og plötu. Undir plötu er 100 mm einangrun og í plötu er hitaspírall.

Útveggir: Í útveggum eru 45x145 mm timburstoðir c/c 600 mm, með glerull einangrun á milli stoða.

Þak: 45x145 mm Kraftsperrur eru festar á útveggi c/c 1200 mm. Einangrað er á milli kraftsperra. Krafsperrur eru klæddar að ofanverðu með læstum 17 mm panill, sem klæddur er að afnaverðu með þakpappa. á þak eru festar lektur sem á eru festar leirskífur.

Gluggar: Gluggar eru hefðbundnir timburgluggar úr furu, með þreföldu verksmiðjuframleiddu einangrunargleri.

Á hliðarmyndum eru merkt "B" á þá glugga sem í eru björgunarop.

Eldvarnir

Á grunnmynd er eftirfarandi:

R = tákn fyrir reikskynjara.

S = tákn fyrir slökkvitæki.

Stærð og innra skipulag:

Sumarhúsið er 76,9 m² að brúttó stærð og 215,6 m³.

Þrjú herbergi, stofa, borðstofa, eldhús, anddyri og snyrting. Geymslan er 12,3 m² að brúttó stærð og 37,6m³

A2

Kambsbraut 310 Önverðarnes

Sumarhús Lóð nr. 310

Hliðarmyndir,grunnmynd, þversnið, afstöðumynd

TEIKNINÚMER	MÆLIKVARÐI	ÚTGÁFA
KB-01	1:10, 1:100, 1:500	

Hafsteinn Kristjánsson
Byggingatæknifræðingur FTFÍ
kt:120166-3449
Samtún 2 Reykjavík s:660-1573

	NAFN	DAGSETNING
HANNAÐ	hak	8.7.2005
TEIKNAÐ	hak	8.7.2005
YFIRFARIÐ		

SAMÞ.

NR.

1144