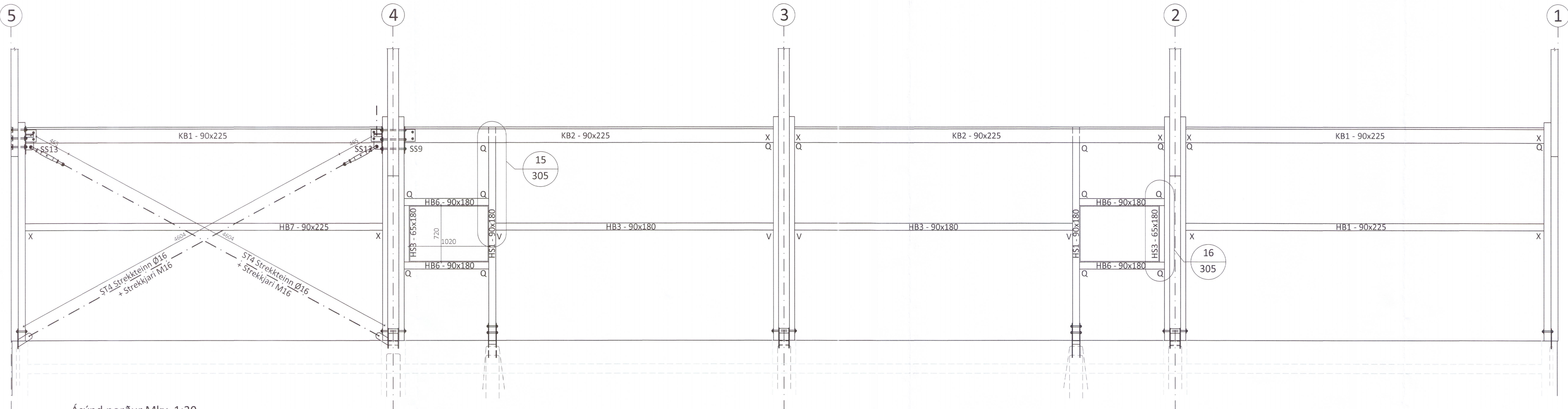
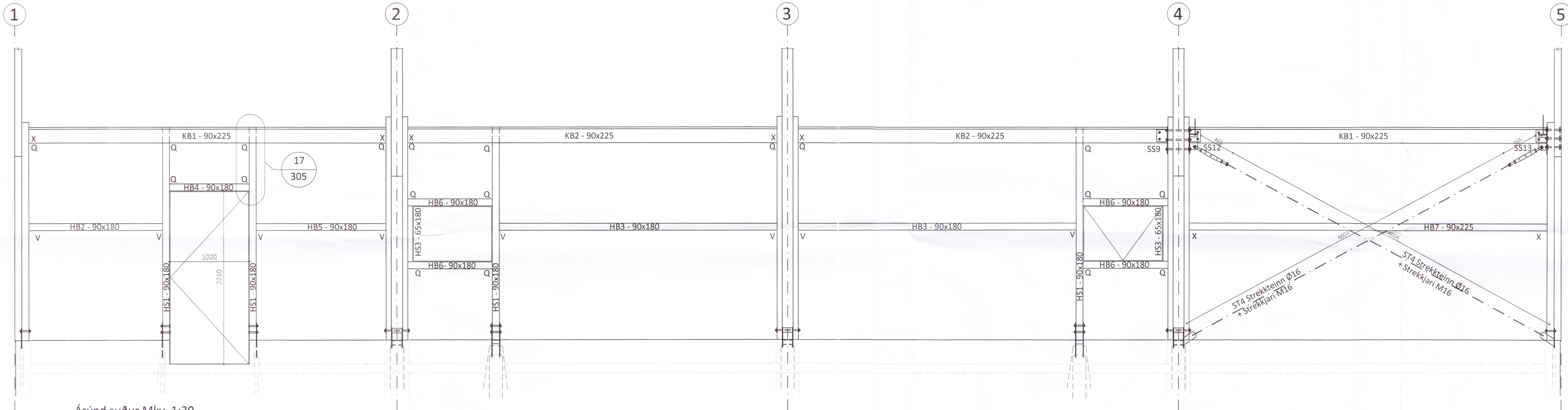


Teikningaskrá - aðalteikningar				landnúmer: L166830
Nr.	Heiti	Kvarði	Útgáfud.	
1	Grunnmýnd, byggingar-, afstöðumynd	1:100, 1:1000	AGÚ 18	
2	Ásýndarmyndir og skráningartelja	1:100	AGÚ 18	
Aritun hönnuðar/sjóra				Dags. áritunar

Skýringar
Öll mál eru í mm nema annað sé tekið fram

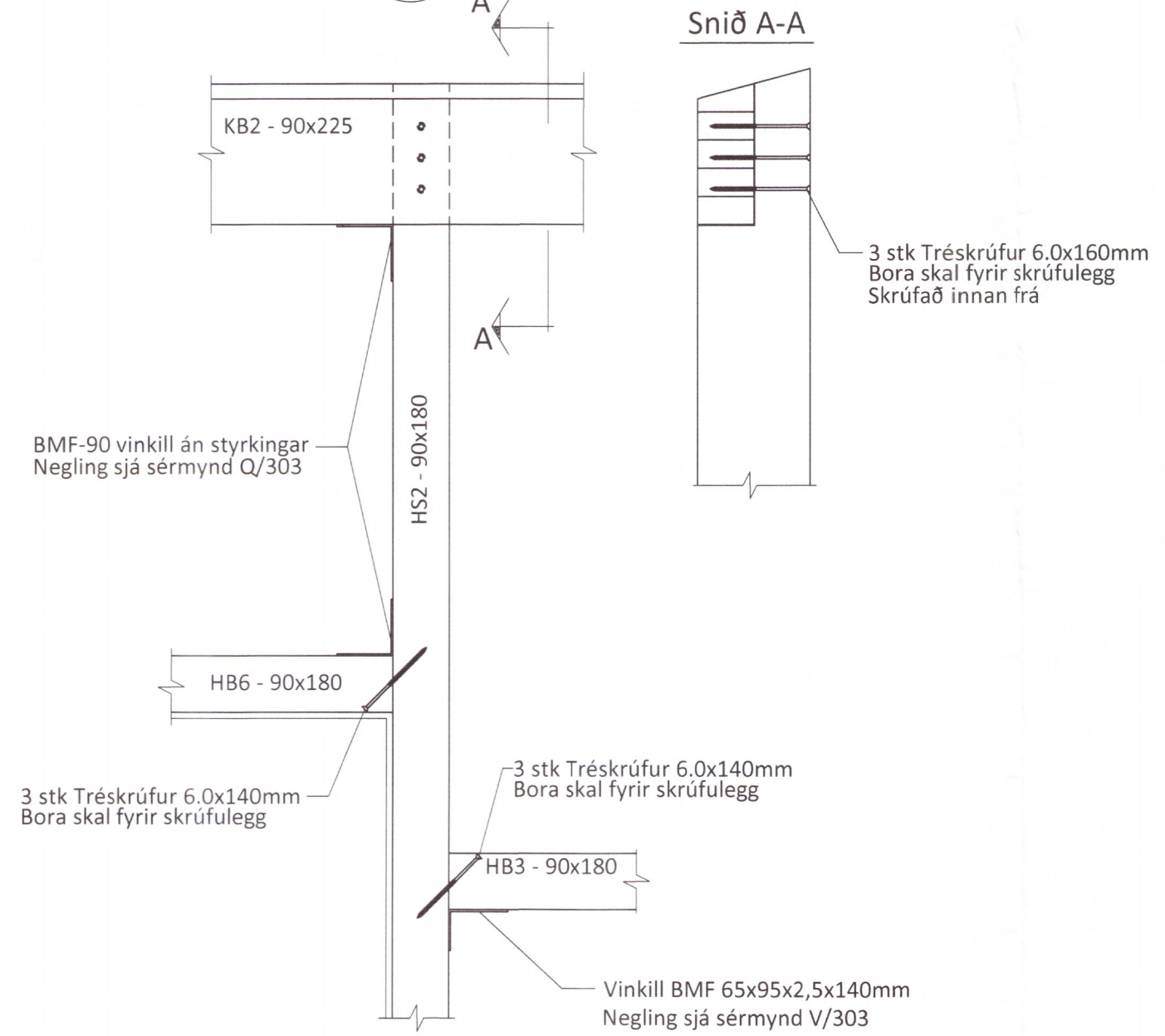


Ásýnd norður Mkv. 1:30

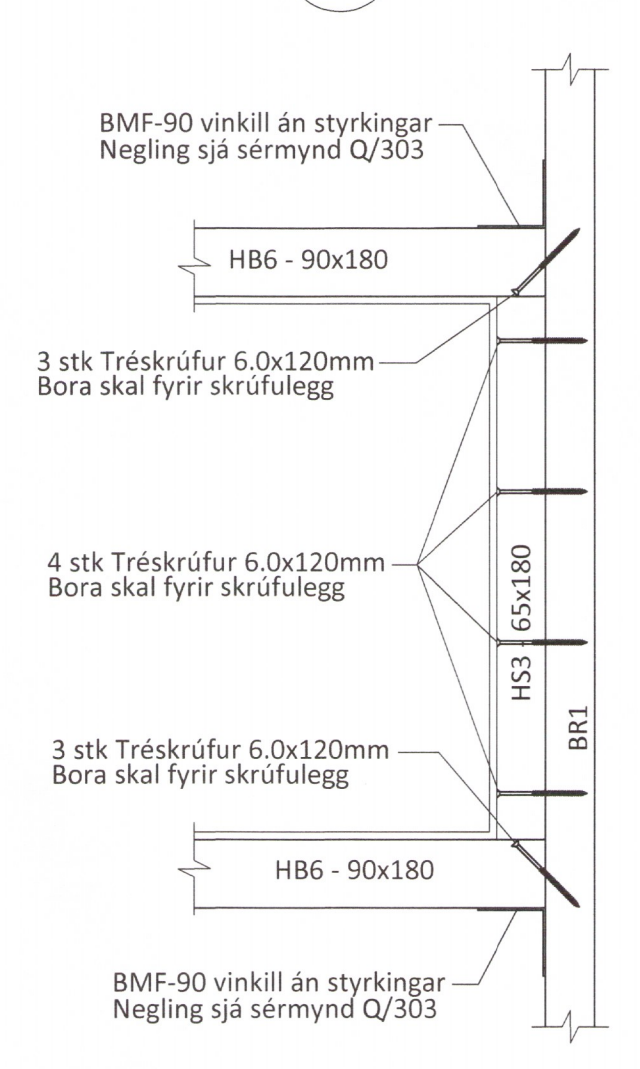


Ásýnd suður Mkv. 1:30

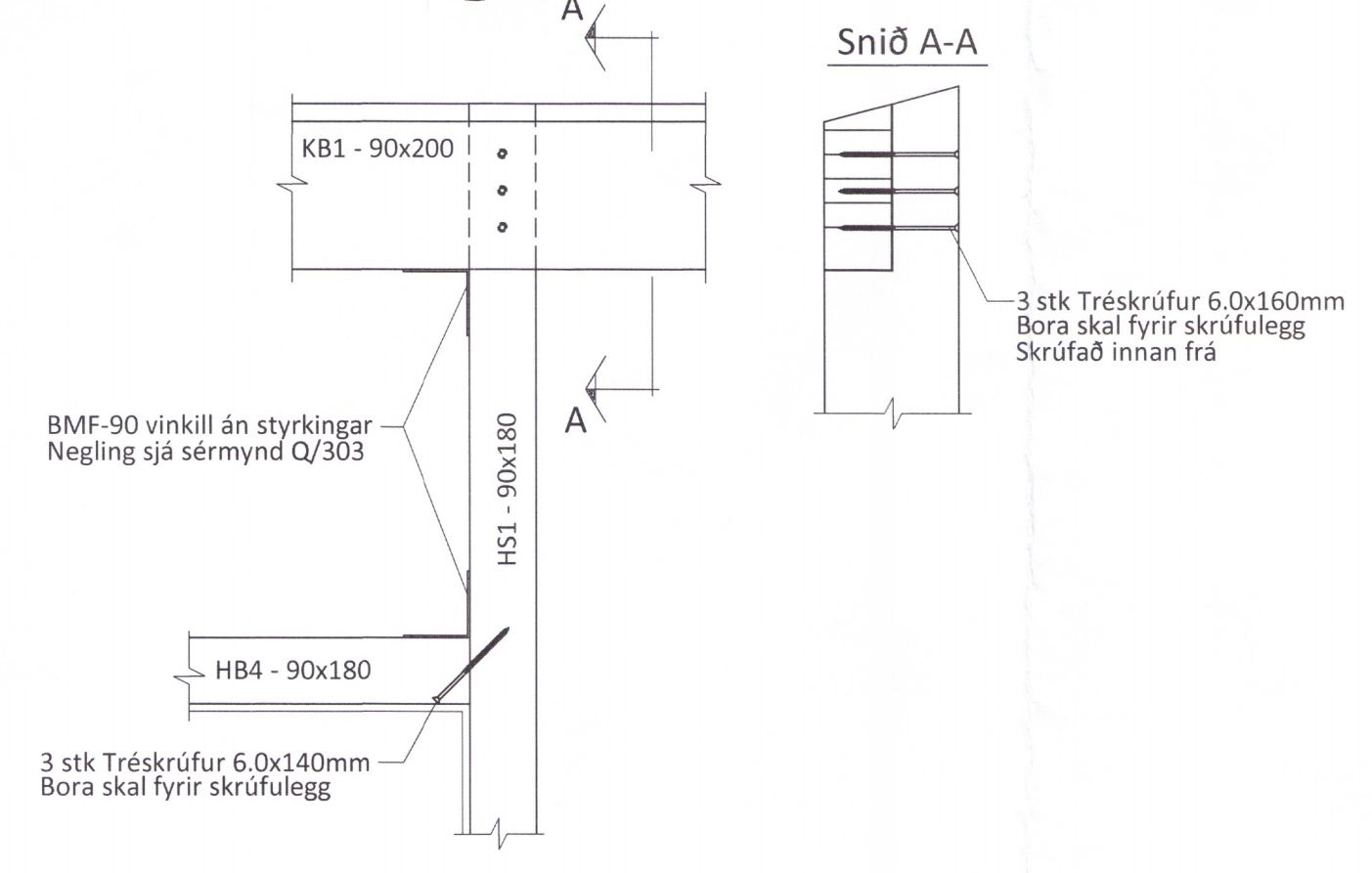
Sérmynd 15 Mkv. 1:10



Sérmynd 16 Mkv. 1:10



Sérmynd 17 Mkv. 1:10



Öll afnot og afritun teikningar að hluta eða í heild er háð skriflegu leyfi LímtréVrmet ehf.

Útg.	Dags.	Breyting	Br. af

LímtréVrmet
Byggingadeild - Lynghási 2 - 110 Reykjavík
t. 440510-1160 - Sími: 412 5300

Héiti verks
Sóleyjarbakkii
Hrunamannahreppur

Héiti teikningar
Ásýndir langhlíða og sérmyndir

Teiknað af:	Mælikvæði:	Verksnúmer:
ASI	1:10, 1:30	DL18 033

Yfirfarið af:	Dagsetning:	Útgáfa nr.:	Nr. teikningar
BI	3.12.2018	1	

Nafn hönnuðar
Bjarni Ingibergsson
Byggingateknifræðingur
Kt. 030861-2729

Aritun hönnuðar
David S.S.
Dags. áritunar
3/2 2019