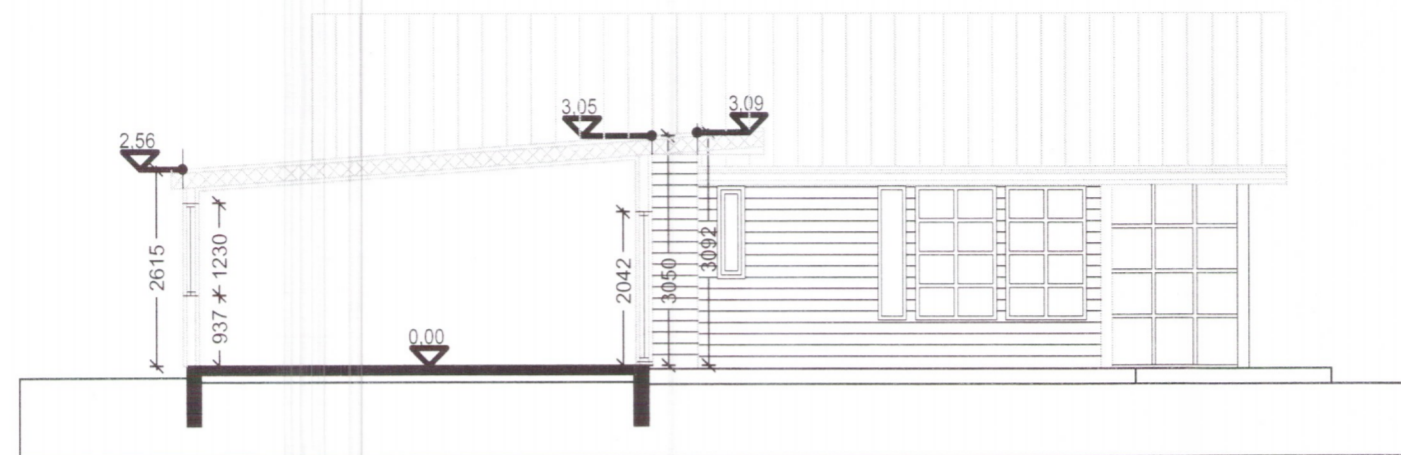
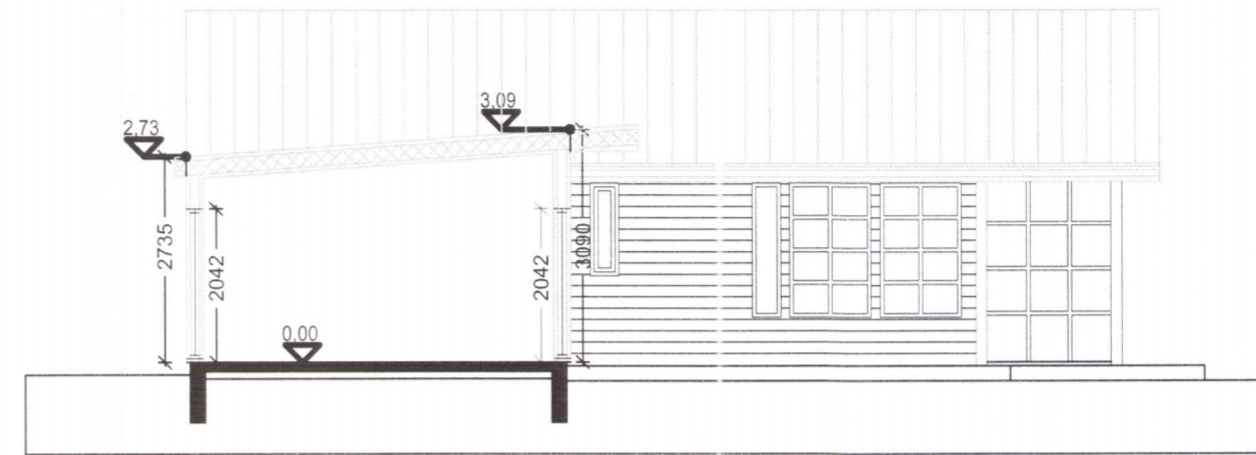


Umhverfis- og tæknisvið Uppsveita
Samþykkt
 09. júlí 2019
David S. Jónsson
 Byggingartilvitni




SNID A-A



SNID B-B

Skráningartafla: Hallkelsbólur lóð 79					Skrásetjari: Friðrik Friðriksson											
Landnúmer: L200741					Kennitala: 2112564519											
Matshlutanúmer: 01					Útgáfa: 4.01b Dags.: 20.5.2019											
Uppskipting og lýsing					Stærðir											
D0 Lokun	D1 Rými hæð-röð	D2 Notkun texti	D3 Höfuð-flokkun	D4 Eignar-hald	D5 Botnflötur m²	D5M Milliflötur m²	D6 Stigar m²	D7 Op m²	D8 Brúttóflötur m²	D9 Brúttóflötur sh < 1,8	D10a Salarhæð min	D10b Salarhæð max	D11 Brúttó rúmmál m³	D12 Nettóflötur m²	D16 Birt flatarmál m²	Reiknitala skiptarúmmáls
Matshluti					111,4	0,0	0,0	0,0	111,4	0,0			382,5	94,4	111,4	
Botn													22,3			
A	0101	1. hæð	N	0101	111,4	0,0	0,0	0,0	111,4	0,0			360,2	94,4	111,4	
C	0102	Fristundahús Verönd	U	0101	111,4				111,4		2,61	4,30	360,2	94,4	111,4	3,23
Athugasemdir																
Sameignir summa																
Eignarhald																
Eignar-hald	Notkun texti	Birt flatarmál m²	Skiptarúmmál Séreign m³	Séreign og sameign m³												
0101	Fristundahús	111,4	304,912	304,912												
Alls		111,4	304,912	304,912												

2824-19



LÝSING & HÖNNUN

Skipholtí 35 - 105 Reykjavík
 lysingoghonnun@lysingoghonnun.is
 www.lysingoghonnun.is

Verkefni HALLKELSHÓLAR LÓÐ 79 GRÍMSNES OG GRAFNINGSHREPPUR		Dagsetning 15.07.2019
Verkhli Snið Skráningartafla		Verknúmer 15-017
Hannað Friðrik Friðriksson		Mælikvarði 1:100
Samþykkt Friðrik Friðriksson		Teikning nr. 4 af 5
Teiknað Heimir Jónasson	Yfirfarið	Útgáfa
Kennitala 211256-4519		Undirskrift
Undirskrift og kennitala aðalhönnuðar Friðrik Friðriksson Kt: 211256-4519		<i>Heimir Jónasson</i>