

Hnitaskrá

- p9: X=406502.72 Y=391334.42
- p10: X=406590.81 Y=391381.74
- p11: X=406565.02 Y=391429.75
- p12: X=406476.93 Y=391382.43
- p13: X=406453.30 Y=391426.42
- p14: X=406536.25 Y=391483.31
- p15: X=406528.54 Y=391497.67
- p16: X=406436.97 Y=391456.82
- p17: X=406412.14 Y=391503.05
- p18: X=406500.23 Y=391550.37
- p19: X=406473.73 Y=391599.70
- p20: X=406385.64 Y=391552.38
- p21: X=406359.14 Y=391601.72
- p22: X=406447.23 Y=391649.04
- p23: X=406409.62 Y=391719.06
- p24: X=406343.52 Y=391630.79
- p25: X=406335.59 Y=391620.20
- p26: X=406289.32 Y=391558.41
- p27: X=406322.34 Y=391496.94
- p28: X=406384.01 Y=391530.06
- p29: X=406425.98 Y=391451.91
- p30: X=406361.89 Y=391423.31
- p31: X=406444.56 Y=391417.33
- p32: X=406431.01 Y=391401.21
- p33: X=406417.64 Y=391360.03
- p34: X=406374.32 Y=391336.76
- p35: X=406394.25 Y=391299.66
- p36: X=406482.35 Y=391346.98

Afstöðumynd mkv. 1:1000

Byggingarlýsing:

Húsið er dæluhús í landi Öndverðarnes. Landnúmer er 168299 og staðgreinir er 8719 -2-00096000. Húsið er matshluti 05 af 4 matshlutum . Húsið er byggt yfir dælibúnað fyrir vökvunarkerfi golfvallar.

Lýsing:

Sökkjar:
Húsið er á steypum sökkjum sem hvíla á frostríum jarðvegspúða.

Gólf:

Gólf er steinsteypt plata.
Veggir:
Útveggir eru steinsteyptir einangraðir að utan með jarðvegfsyllingu að.

Hurðar:

Hurðar smíðast úr valinni furu.

Pak:

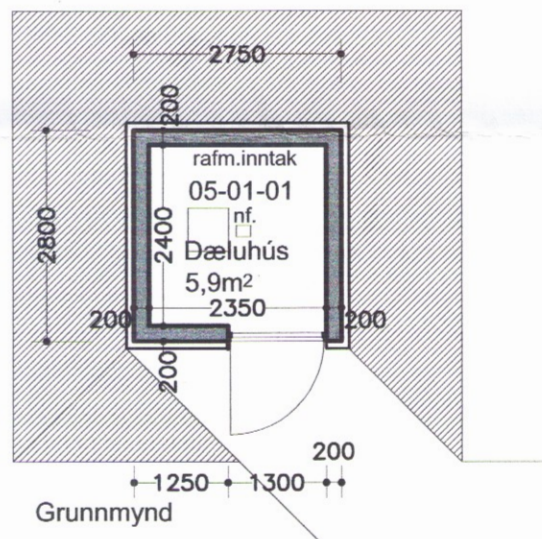
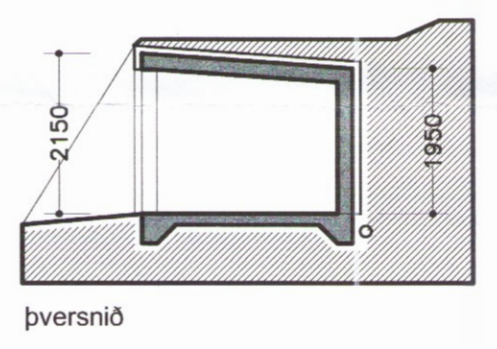
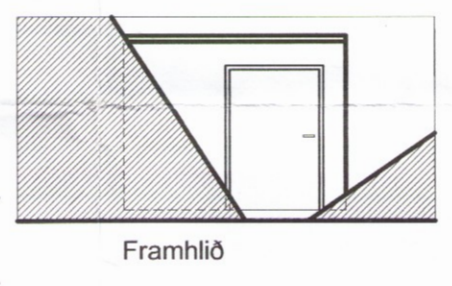
Pak er steinsteypt með einangrun og jarðvegfsyllingu ofan á.

Lagnir:

Húsið er upphitað með rafmagni að max. 10°C

Lóð:

Húsið stendur ekki á sjálfstæðri lóð.



Skráningartafla: Öndverðarnes 1					Skrásetjari: Ingi Gunnar Þórðarson													
Landnúmer: 168299					Kennitala: 280453-3239													
Matshlutanúmer: 05					Útgáfa: 4.01t Dags: 7.7.2017													
Uppskipting og lýsing					Stærðir													
D0 Lokun	D1 Rými hæð-roð	D2 Notkun texti	D3 Húfuð-flokkun	D4 Eignar-hald	D5 Botnflötur m²	D5M Milliflötur m²	D6 Stigar m²	D7 Op m²	D8 Brúttóflötur m²	D9 Brúttóflötur sh < 1,8	D10a Salarhæð min	D10b Salarhæð max	D11 Brúttó rúmmál m³	D12 Nettóflötur m²	D16 Birt flatarmál m²	Reiknitale skiptarúmmál m³	D17 Skiptarúmmál m³	
		Matshluti			7,7	0,0	0,0	0,0	7,7	0,0			17,4	5,9	7,7		12,154	
		Botn											1,5					
	01	1. hæð			7,7	0,0	0,0	0,0	7,7	0,0			15,9	5,9	7,7		12,154	
A	0101	Dæluhús	N	0101	7,7				7,7		1,95	2,15	15,9	5,9	7,7	2,06	12,154	
Athugasemdir																		
Sameignir sumra																		
Eignarhald																		
	Eignar-hald	Notkun texti	Birt flatarmál m²	Skiptarúmmál Séreign m³	Séreign sameign m³													
	0101	Dæluhús	7,7	12,154	12,154													
		Alls	7,7	12,154	12,154													

Skráningartafla



STÆRÐIR:		
Dæluhús	7,7m²	15,9m³

Breytingar dags.: Skýringar
Verkeiti: Öndverðarnes dæluhús vökvunarkerfis

Verkþáttur: Aðaluppdráttur grunnm., snið, útlit, afstöðumynd, byggingal. Skráningartafla

Mkv.: 1:100, 1:1000 Dags.: 07.07.2017

Útgáfa: Breytt:

Hannað/ yfirf.: IGP Teikn. nr.: 1

Undirritun:

BYGGVIR ehf. 3801

Hönnunar - og Tækniþjónusta
Smíðjuvegi 11 200 Kópavogi
Sími: 554 3523, gsm 897 3523, fax 554 3523
netfang: igth@simnet.is
Ingi Gunnar Þórðarson byggingafræðingur kt. 280453-3239