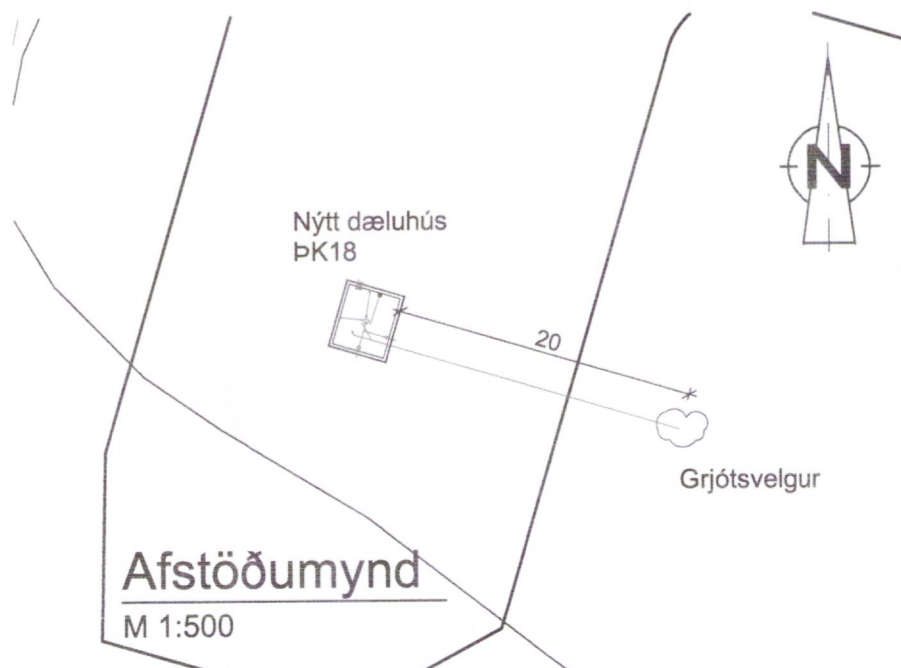


Grunnmynd
M 1:20



Afstöðumynd
M 1:500

SKÝRINGAR

Öll rör í jörð séu úr stífu pvc plasti, grunnplasti, nema annað sé tekið fram.

Minnsti halli á rörum er 20‰. (2cm á m). Mesti halli er 300‰, nema annað sé tekið fram.

Grafið sé fyrir rörum í þjappaða fyllingu. Umhverfis öll rör í jörðu skal setja a.m.k. 150mm sandlag og þjappa vel.

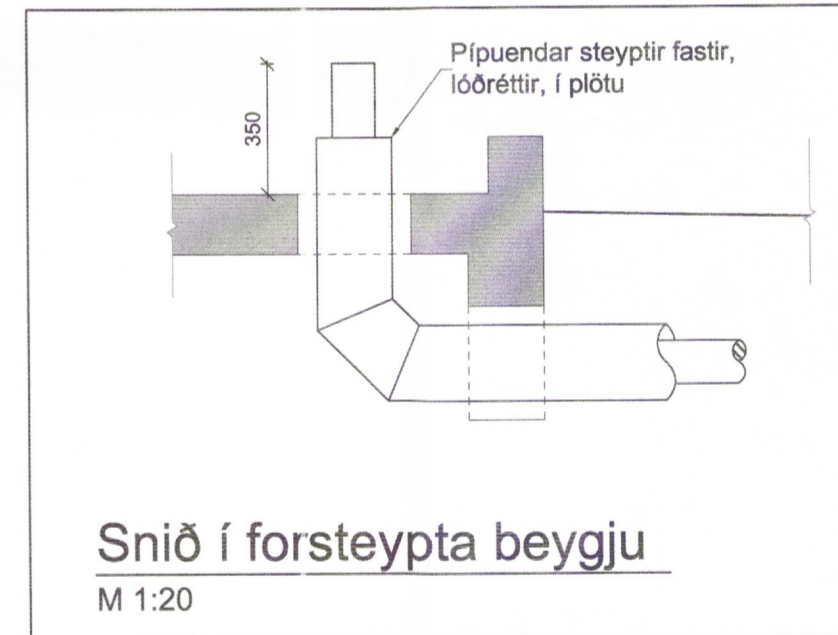
Öll rör þéttist með til þess gerðum gúmmíhringjum að öðru leyti ber að haga vinnu og öllum umbúnaði skv. ÍST65 svo og fyrirmælum framleiðanda.

Kótur eru í metrum og miðast við rennslisbotn, það á einnig við um göt þar sem kóti á gati er gefinn við rennslisbotn.

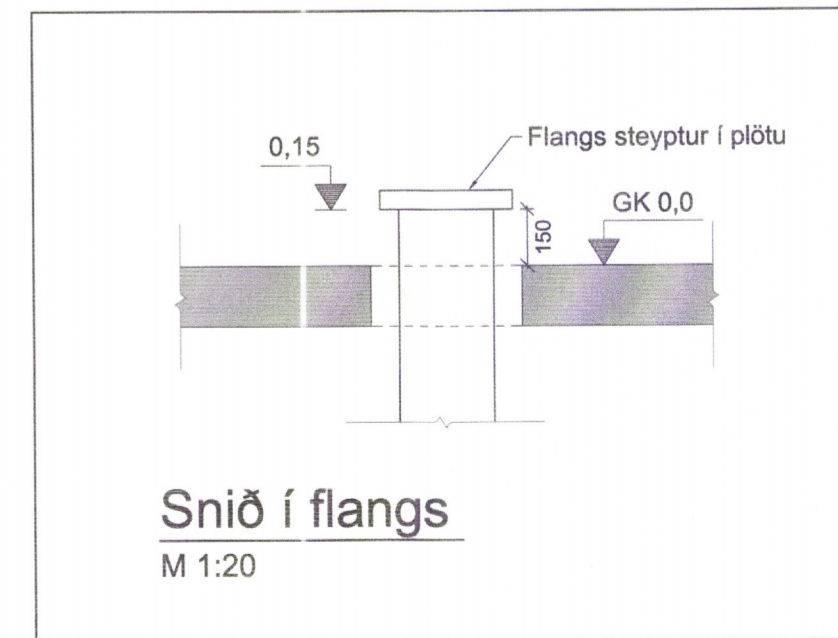
Mál eru í millimetrum og miðast við miðjan stút.

- Skammstafanir
 PVC plaströr, pvc (rauðbrúnn)
 PP plaströr, pp (grá)
 GN gólfniðurfall með vatnslás

Öll mál eru í mín nema annars sé getið.



Snið í forsteipta beygju
M 1:20



Snið í flangs
M 1:20



ADALHÖNNUÐUR

ÚTG. DAGS. ÚTGÁFUFERILL HANNAÐ TEIKN. YFIRF.

LYKILMYND



Laugardælar, Flóahreppi
 801 Selfoss
 Dæluhús nr. 18. BK-18

Lagnir
 Grunnmynd og snið
 Skýringar

TEIKNINÚMÉR	BLADSTÆRÐ	HANNAÐ:	GH
2764-011	A2	TEIKNAD:	MJG/SSI
01_2_20-01		YFIRFARIÐ:	GH

DAGS. MÆLIKVARÐI ÚTGÁFA
 11.01.2018 1:20/1:500 A

SAMPYKKT: *[Signature]*
 Kennitala: Guðmundur Hjaltason kt. 070966-5579