SUÐURBAKKI 12 GRÍMSNES OG GRAFNINGSHREPPUR

Umhverfis- og tæknisvið Uppsveita
Samþykkt
28. feb. 2018
Byggingarfulltrúi



ÚTLIT VESTUR MKV. 1:50.

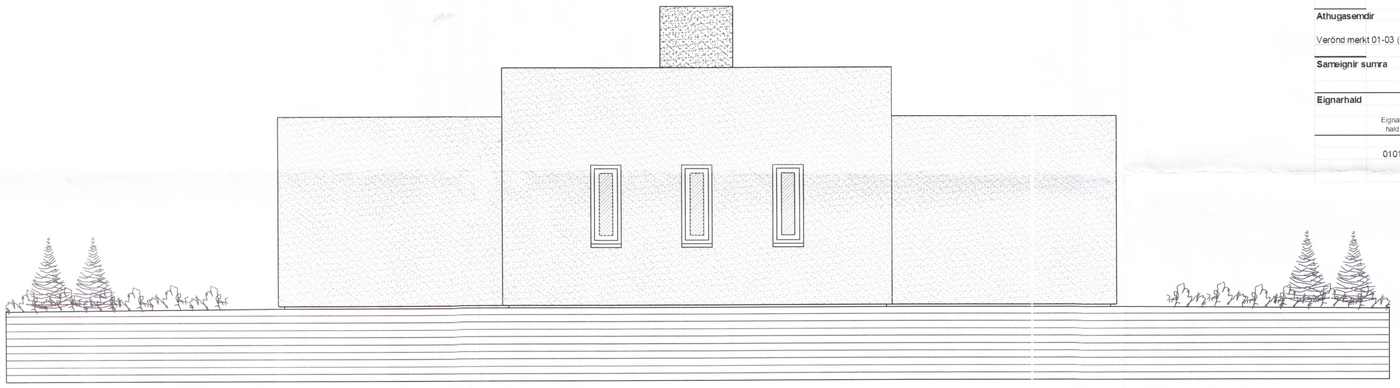

ÚTLIT AUSTUR MKV. 1:50.

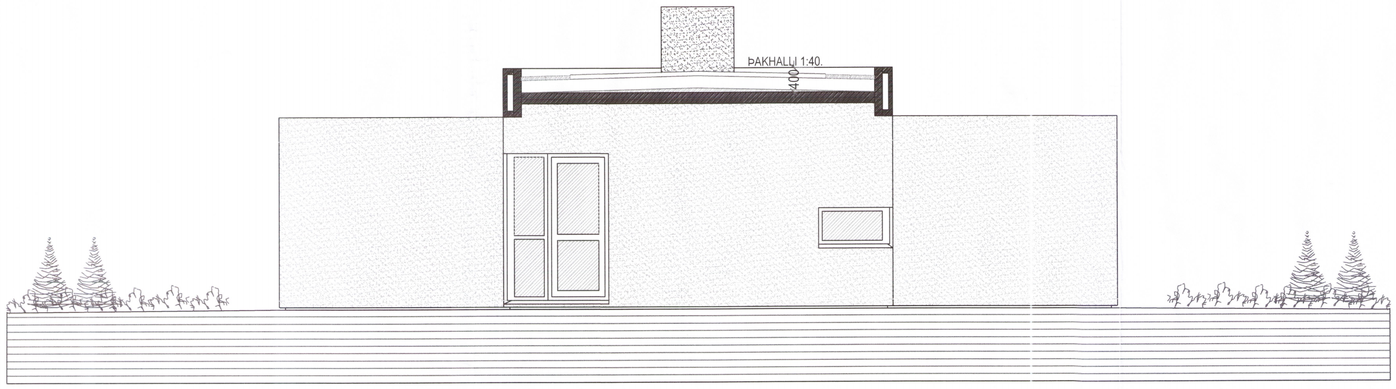

SNIÐ D-D MKV. 1:50.

Skráningartafla: Suðurbakki 12 Grímsnes og Grafningshreppur.
Landnúmer: 210853
Matshlutanúmer: 01
Skrásetjari: Viktor Þór Sigurðsson
Kennitala: 200369-4759
Dags.: 26.7.2017.
Útgáfa: 4.01b

Uppskipting og lýsing					Stærðir												
D0 Lokun	D1 Rými hæð-roð	D2 Notkun texti	D3 Hólfuð-flokkun	D4 Eignar-hald	D5 Botnflötur m²	D5M Millifötur m²	D6 Stigar m²	D7 Op m²	D8 Bruttoflötur m²	D9 Bruttoflötur sh < 1.8	D10a Salarhæð min	D10b Salarhæð max	D11 Brutto rúmmál m³	D12 Nettoflötur m²	D16 Birt flatarmál m²	Reiknitala skiptarúmmáls	D17 Skipta-rúmmál m³
		Matshluti			186,1	0,0	0,0	0,0	186,1	0,0			617,2	158,7	186,1		493,536
		Botn											37,2				
	01	**1. hæð**			186,1	0,0	0,0	0,0	186,1	0,0			580,0	158,7	186,1		
A	0101	**Sumarbústaður**	N	0101	148,2				148,2		2,60	3,40	451,1	127,9	148,2	3,04	388,816
A	0102	**Geymsla**	N	0101	37,9				37,9		3,40	3,40	128,9	30,8	37,9	3,40	104,720

Athugasemdir

Verönd merkt 01-03 (28,2 m²) tilheyrir eignarhluta 01-01.

Samæignir sumra

Eignarhald

	Eignar-hald	Notkun texti	Birt flatarmál m²	Skiptarúmmál Séreign m³	Skiptarúmmál Séreign og samæign m³
	0101	**Sumarbústaður**	186,1	493,536	493,536
		Alls	186,1	493,536	493,536

Breytingar:

Efni:	Dags.	Teikn.	Yfirf.:

Suðurbakki 12 Grímsnes og Grafningshreppur.
Landnúmer: 210853
Aðaluppdráttur.

Aðaluppdráttur. 4156 Númer. 3 af 4.

Efni: Útlit vestur, austur, snið D-D & skráningartafla.
Mælikvarði: 1 : 50.
Frumstærð blaðs: A1.
Teiknað: VÞS. Verk nr: 00000
Yfirfarið: Sig. Þ. Teikn. nr: 003
Dagsetning útgáfu: 28-07-2017. Endursk:

STH. teiknistofan ehf.
Áritun aðalhönnuðar.
28/7/17
Strandgötu 11.
220 Hafnarfirði.
kt. 510298-2769.
Sími 5651510.
teiknistofan@simnet.is.

Sigurður Þorvarðarson byggingafræðingur bfí. kt. 141250-4189.