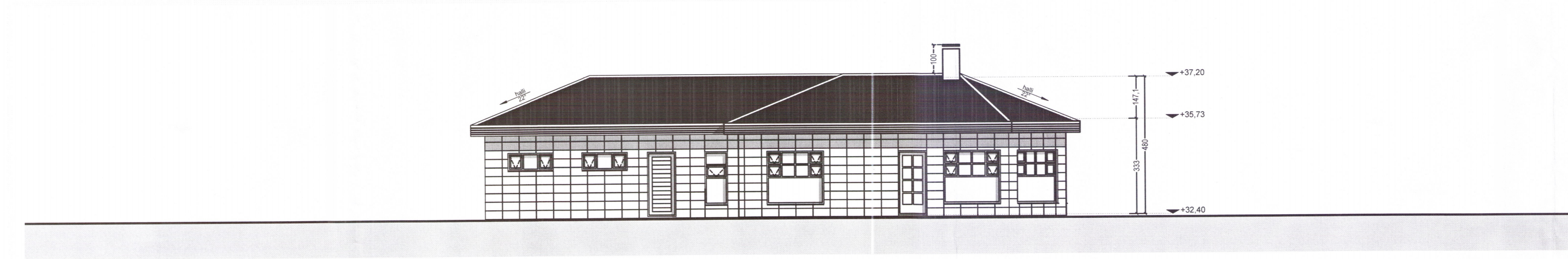
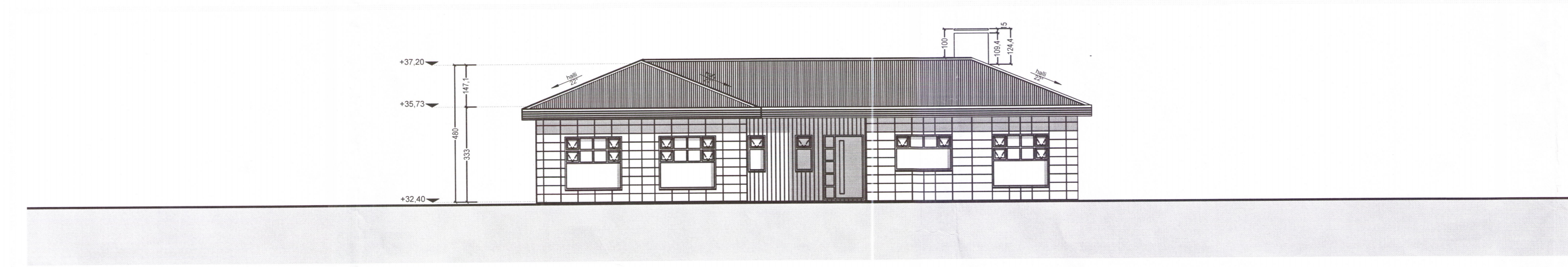



Umhverfis- og tæknivá Uppsveita
Samþykkt
 28. feb. 2018
Árnir Gylfi
 Byggingarfulltrúi



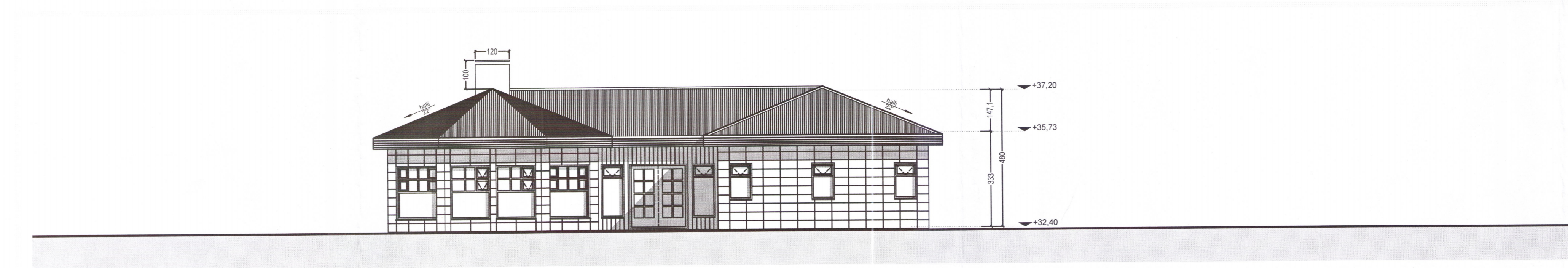
Útlit suðvestur 1:100.



Útlit norðvestur 1:100.



Útlit norðaustur 1:100

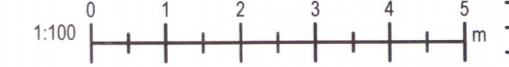


Útlit suðaustur 1:100.

- GN = Gólfurfall
- PN = Þakurfall
- LR = Loftþræsting
- VLR = Væðing loftþræsting
- PK = Þökissar
- NL = Neyðarís
- BO = Björgunarp
- R = Reykiskynjar
- HSL = Handstökuvél
- ÚT = Merktur útgangur
- ☐ = Félisligi við björgunarp
- ☉ = Þrunastanga
- = Stigleisla
- = Stigleisla út
- ☐ = Styrmsíð brunavörðunarkerfis
- ☐ = Inntak
- ☐ = Bílastaður fyrir fatalaða
- EI60 = Veggir og hæðaskil
- EI90 = A-EI60
- A-EI120 = REI60
- REI120 = A-REI120
- E-CS30 = Hurðir
- EI-CS30 = EI-CS60
- E30 = Gluggar

Breyting	Dagsetning	Teiknað	Yfirfarið
1	21.02.2018	JAT	JAT
2	21.02.2018	JAT	JAT

Sluggjar í norðaustur hafi voru sikkadri fyrir björgunarp.



Jeanot A. Tsirenge
 Jeannot A. TSIRENGE
 Arkitekt og M.Sc. Umhverfisfræði
 Fellaúli 15 2H4H, 108 Reykjavík, Ísland
 KÍ 211068 2489 - jat21architect@gmail.com

ÁSBORGIR 9

Selfossi **4237**

Útlit	
Verknúmer: 06006EH	Verkefnastjóri: JAT
Hönnun: JAT	Teiknað: JAT
Yfirfarið: JAT	Samþykkt: Jeannot A. TSIRENGE KÍ 211068 2489
Mælikvarði: 1:100	Dagsetning: 21.02.2018
Skra: 06006EH-A201.dwg	Blað: A201