Afstöðumynd mkv. 1:500

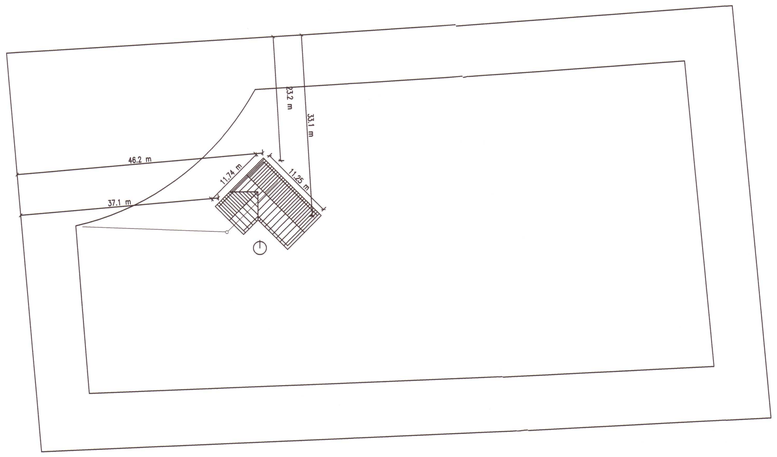

Grunnmynd mkv. 1:50

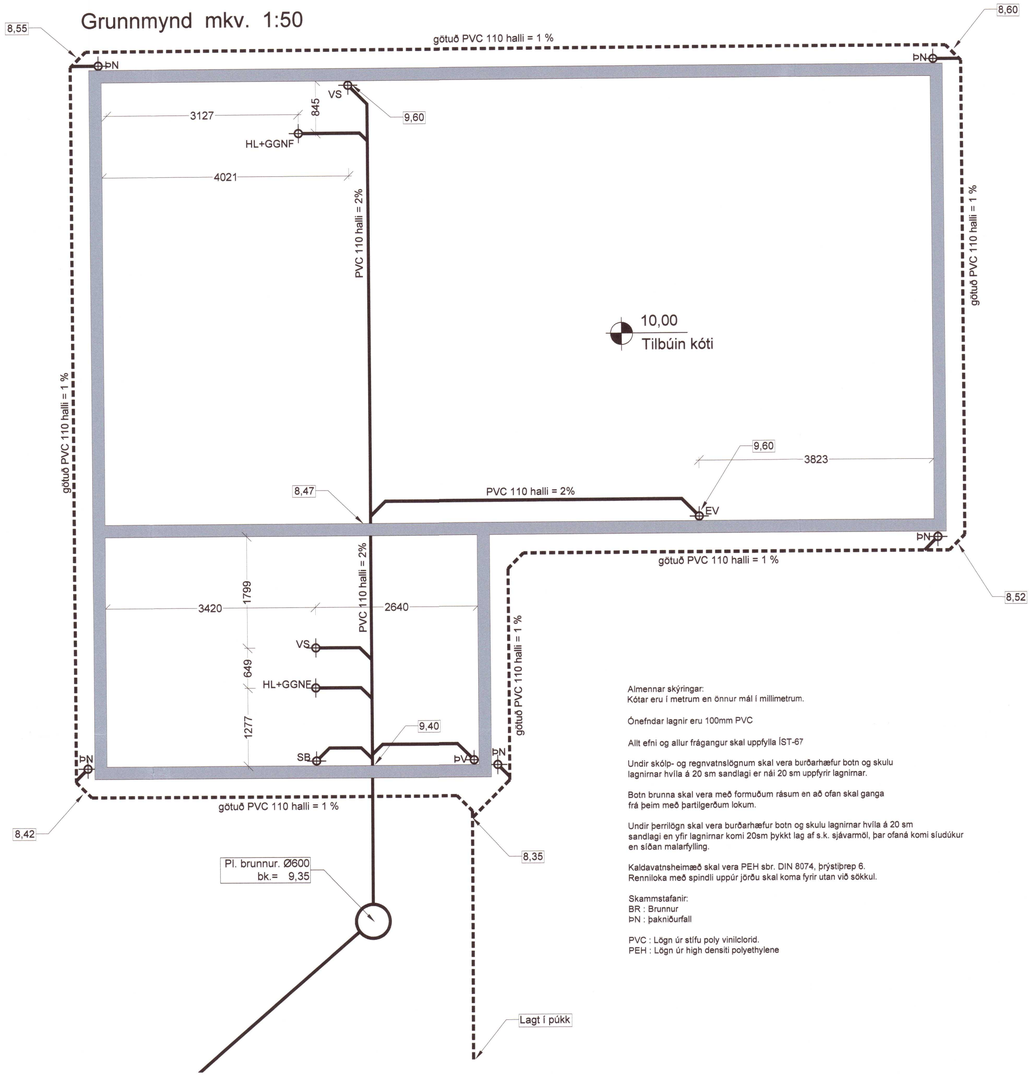

Grunnmynd mkv. 1:50

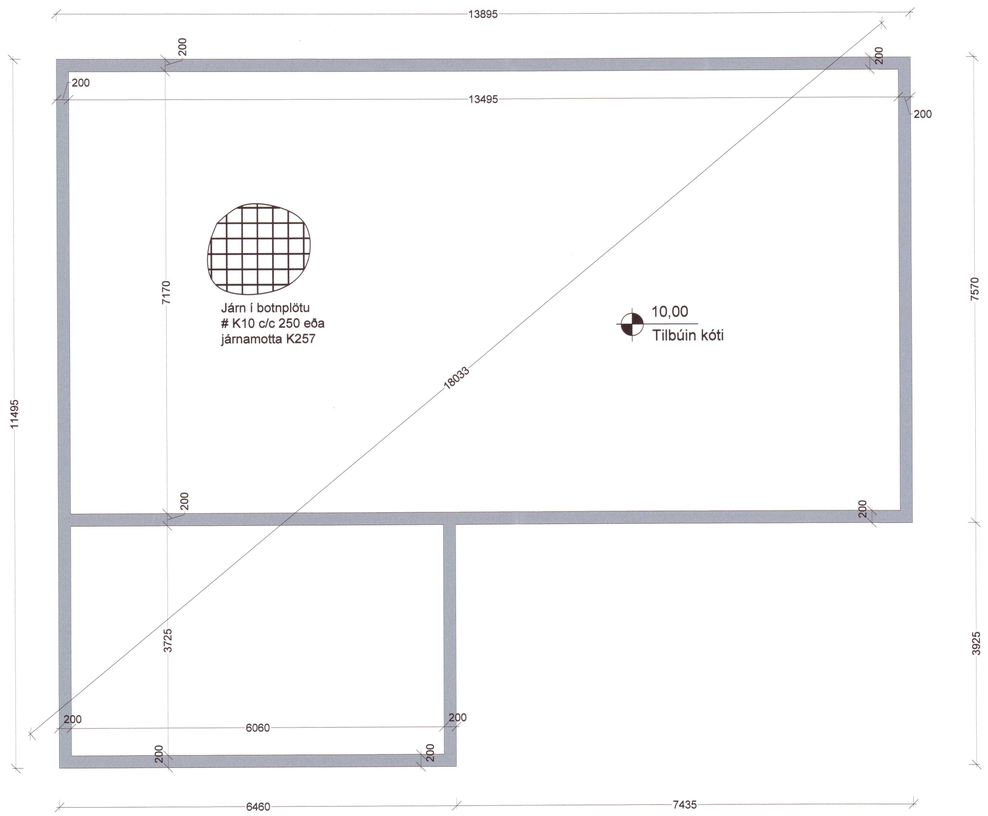

Almennar skýringar:
Kótar eru í metrum en önnur mál í millimetrum.

Önefndar lagnir eru 100mm PVC

Allt efni og allur frágangur skal uppfylla ÍST-67

Undir skólp- og regnvatnslögnum skal vera burðarhæfur botn og skulu lagnirnar hvíla á 20 sm sandlagi er nái 20 sm uppfyrir lagnirnar.

Botn brunna skal vera með formuðum ræsum en að ofan skal ganga frá þeim með þartilgerðum lokum.

Undir þerrilögn skal vera burðarhæfur botn og skulu lagnirnar hvíla á 20 sm sandlagi en yfir lagnimar komi 20sm þykkt lag af s.k. sjávarmöl, þar ofaná komi sludúkur en síðan malarfylling.

Kaldavatnsheimæð skal vera PEH sbr. DIN 8074, þrýstiþrep 6.
Rennilloka með spindli uppúr jörðu skal koma fyrir utan við sökkul.

Skammstafanir:
BR : Brunnur
ÞN : þakniðurfall

PVC : Lögn úr stífu poly viniliclorid.
PEH : Lögn úr high densiti polyethylene

Umhverfis- og tæknisvið Uppsveita
Yfirfarið
28 SEP 2020
f.h. Byggingarfulltrúi

ÚTGÁFUFERILL

NÚMER.	DAGS.	SKÝRINGAR.	UNNIÐ.

DAGS. | SAMRÆM.HÖNNUÐUR: Þorgeir Jónsson ARKITEKT Kt. 051055-7219

20202261

EMIL ÞÓR GUÐMUNDSSON
FTF
HAMRABORG 10
200 KÓPAVOGUR
GSM: 898 9517
NETFANG: emil@emil.is
www.emil.is
kt: 280456-3499

HEITI VERKS:
Heiðarrimi 28

HEITI TEIKNINGAR:
Undirstöður og lagnir í jörð

MKV:	DAGS.	VERK NR	
1:50/1:500	20.07.2020		
TEIKNAÐ.	YFIRFARIÐ	SAMÞYKKT	NR. TEIKNINGAR
ÞG	ÞG	ÞG	B01
DAGS.UNDIRSKR. 08/09/20	NAFN HÖNNUÐAR EMIL ÞÓR GUÐMUNDSSON		
UNDIRSKR.HÖNNUÐAR			ÚTGÁFA