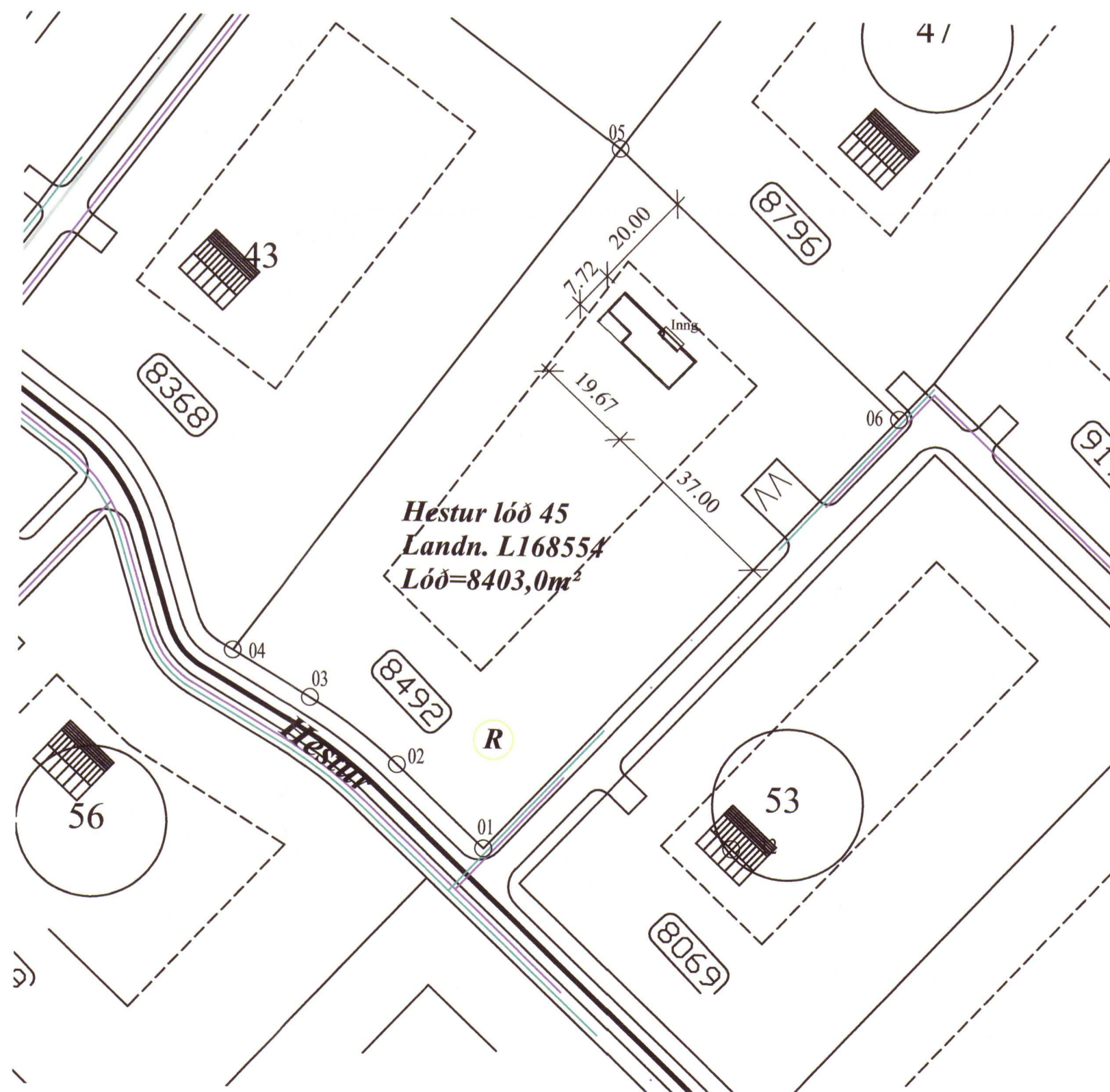
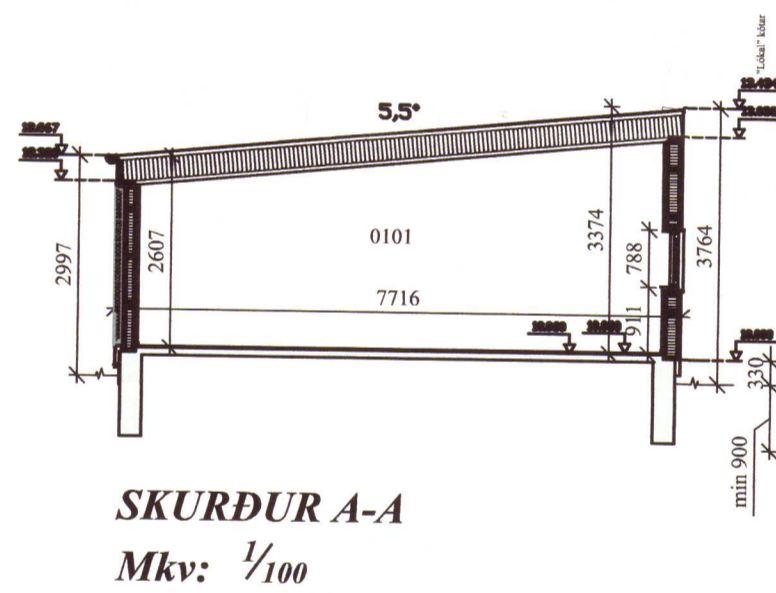
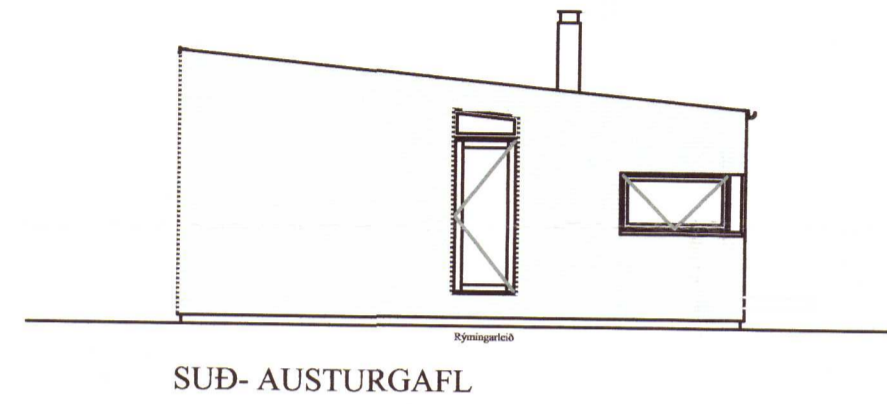
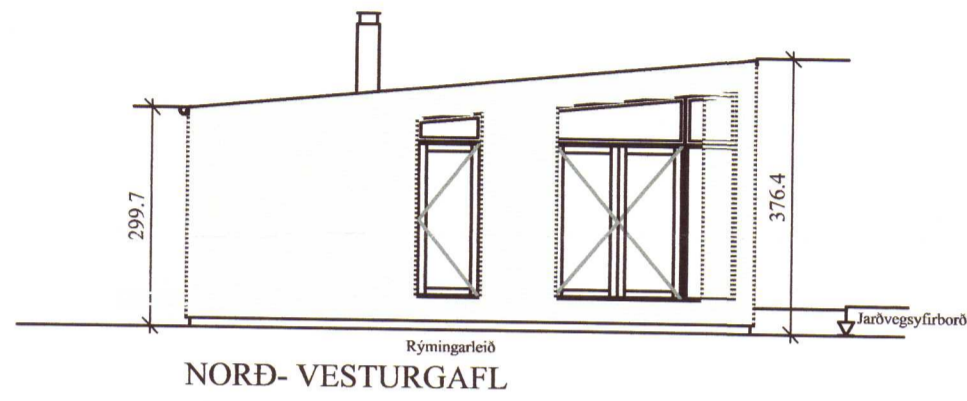
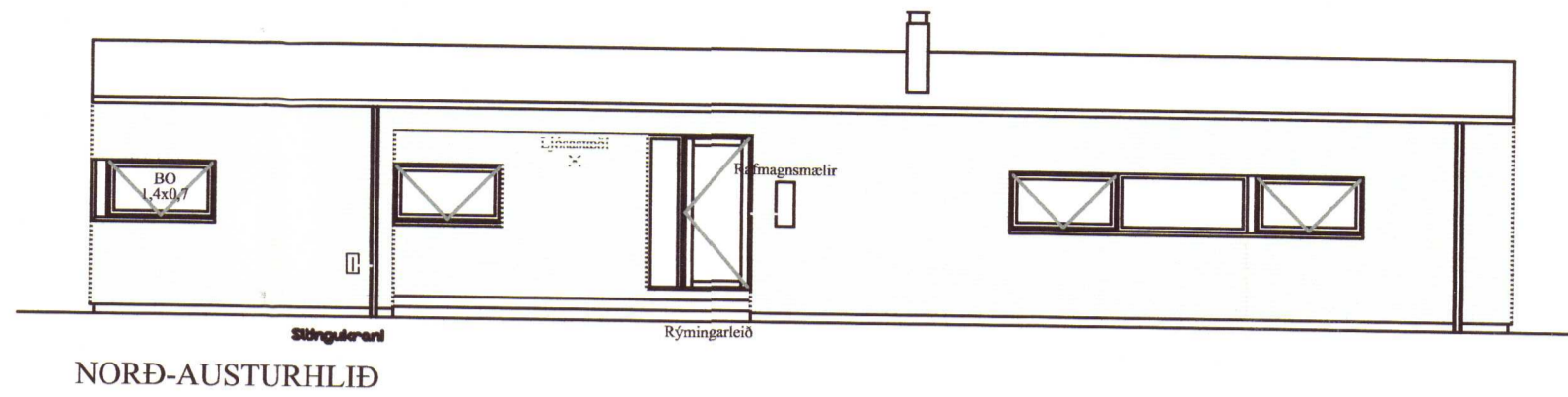
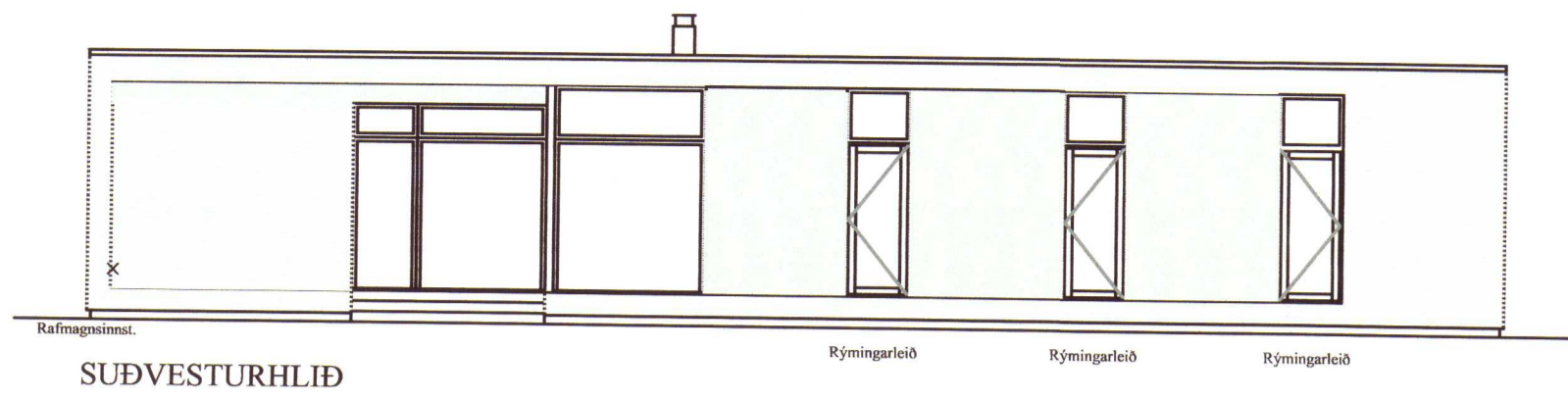


Umhverfis- og tæknisvið Uppsveita
Samþykkt
 23. jan. 2019
Rannsóknir og Byggingarfræðingur
 Byggingarfræðingur



Hnitaskrá lóðarinnar
 Eftirfarandi hnitaskrá er byggð á landshnitakerfi.
 Hnitaskráin veitir upplýsingar um nákvæma
 afmörkun í lóðarhornum.

Hnitaskrá lóðar

Nr	X-hnit	Y-hnit
NR 01:	X = 414620.58	Y = 388799.61
NR 02:	X = 414603.16	Y = 388816.12
NR 03:	X = 414585.70	Y = 388829.24
NR 04:	X = 414570.02	Y = 388838.44
NR 05:	X = 414646.11	Y = 388938.91
NR 06:	X = 414702.21	Y = 388885.74



Unnið í samvinnu við EBK.

C:			
B:			
A:			
nr.	Dags.	Af.	Breyting
Frumstærð blaðs A2			
AL - HÖNNUN EHF			
c/o Rannsóknir og Byggingarfræðingur B.Sc. Stíllholti 16-18, 300 Akranesi Kt: 090157-2489 Sí: 431-3441 ; 862-9933 ; Fax 431-3442 Netfang: rannolfursig@simmet.is			

Verkefni: SUMARHÚS, AÐALUPPDRAÐTUR.			
Verkefni: HESTUR 45 Í GRÍMSNES OG GRAFNINGSHREPP			
Verkháttur: ÚTLIT, AFSTAÐA OG SKURÐMYND			
Dags. 20.08.18	Nr. 18-162	Y	102
Hanna?: R.P.S.	Tekn.: R.P.S.	Ath:	Mkv: 1:100:5000
Sam?: <i>Rannsóknir og Byggingarfræðingur</i>	Kt: 090157-2489		

AFSTÖÐUMYND AF SVÆÐINU
 Mkv: 1/500