

Umhverfis- og tæknisvið Uppsveita
Yfirfarið
 14 JUL 2021
S. L. Jónsson
 Byggingarfulltrúi

SKÝRINGAR:

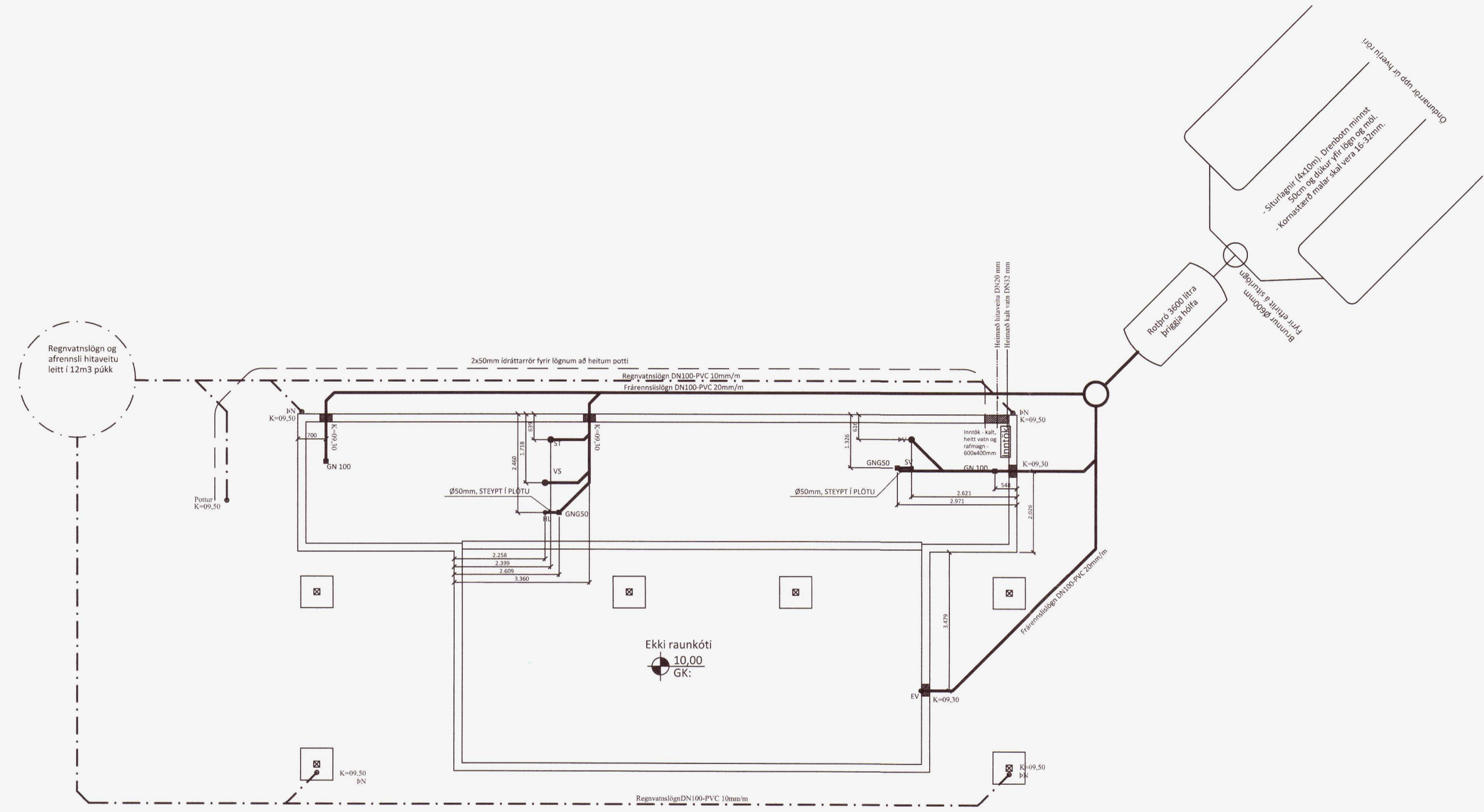
ALLAR LAGNIR ERU 100mm PVC, HALLI 20 ‰, MEST 300 ‰, NEMA ANNAÐ KOMI FRAM.
 LAGNIR OFAN GRUNNPLÖTU ERU ÚR PP (POLYPROPYLEN).
 ALLAR LAGNIR ERU MEÐ ÞAR TIL GERÐUM ÞÉTTIRINGJUM.
 UMHVERFIS LAGNIR Í JÖRÐ KOMI MINNST 150mm SANDLAG ER ÞJAPPIST. ÖLL NIÐURFÖLL ERU MEÐ VATNSLÁS.
 ÖLL MÁL ERU Í mm NEMA ANNAÐ KOMI FRAM Á TEIKNINGUM OG ERU MIÐUÐ VIÐ ÚTBRÚN SÖKKULS.

■ SÖKKUL OG INNTAKSGÖT.
 STÆRD SÖKKULGATA ER 300x300mm, OG INNTAKSGATA ER 600x400mm, SJÁ SKÝRINGAMYNDIR.

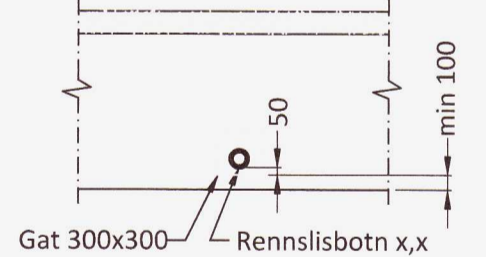
*ATH! ALLIR KÓTAR MIÐAST VIÐ RENNSLISBOTN.

- K = HÆÐARKÓTAR LAGNA.
- HL = HANDLAUG
- SV = SKOLVASKUR
- VS = VATNSSALERNI
- BK = BAÐKAR
- SB = STEYPIBAÐ
- EV = ELDHÚSVASKUR
- UPV = UPPVOTTAVÉL
- PN = ÞAKRENNUNIÐURFALL
- HR = HREINISSTÚTUR MEÐ LOKI
- GK = GÖLFGÖTI
- GN50 = GÖLFNIÐURFALL DN50
- GN50 = GÖLFNIÐURFALL DN50 MEÐ GEGNUMSTREYMI (0,9l/s)
- GN70 = GÖLFNIÐURFALL DN70 MEÐ GEGNUMSTREYMI (1,8l/s)
- GN100 = GÖLFNIÐURFALL DN100


- SKÓLPLÖGN
- - - - - REGNVATNSLÖGN / DREN
- · - · - · AFRENSLI HITAVEITU
- INNTAK KALT VATN
- INNTAK HEITT VATN



Skýringamynd af sökkulgötum



Skýringamynd af inntaksgati



Öll mál eru í millimetrum, nema annað sé tekið fram.

BR.	Breyting	Dags.	Samp.
-----	----------	-------	-------

VERKHEITI: Kiðjaberg lóð 64 Grímsnes og Grafningshreppi	TEIKNINÚMÉR: 520
---	---------------------

VERKHLUTI: Lagnir - Sökkull (YFIRLIT) Frárennsli-, regnvatn	ÚTGÁFA: L1
---	---------------

Teiknað: Leifur Örn Leifsson kt. 150982-4139	Blaðstærð: A-2
---	-------------------

Hönnuður: Leifur Örn Leifsson kt. 150982-4139	Dagsetning: 21.06.21
--	-------------------------

Yfirfarið af hönnunarstjóra: Páll Gunnlaugsson 210552-2199	Frumútgáfa: 21.06.21
---	-------------------------

LARSEN HÖNNUN OG RAÐGJÖF	Bent Larsen Fróðason Byggingarfræðingur B.Sc Sími 844-7699 tölvupóstur: bent@larsenhr.is	VERKNR: 21-53
------------------------------------	---	------------------

MKV: 1:100
