HVAMMABRAUT 10. VAÐNESI, GRÍMSNESI.

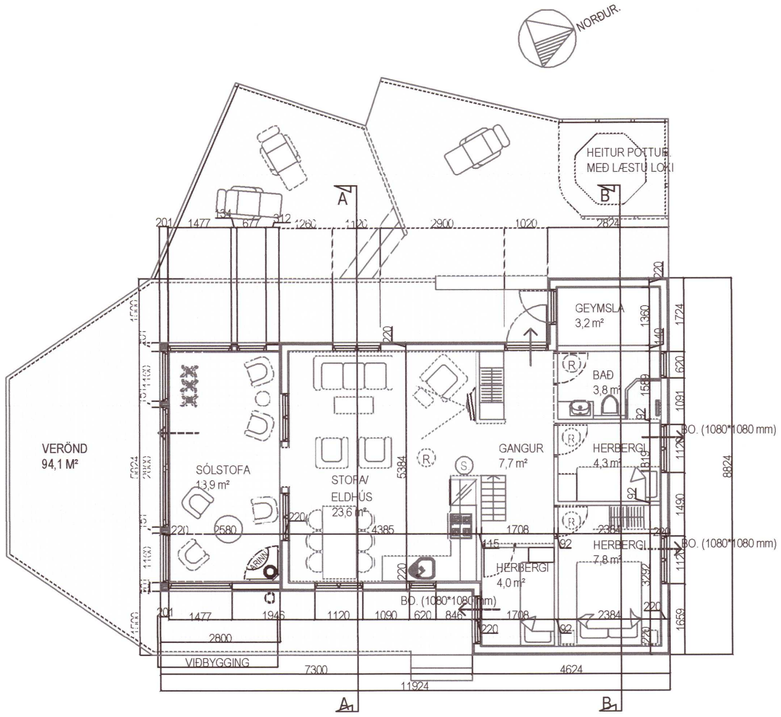

GRUNNMYND. MKV. 1:100.

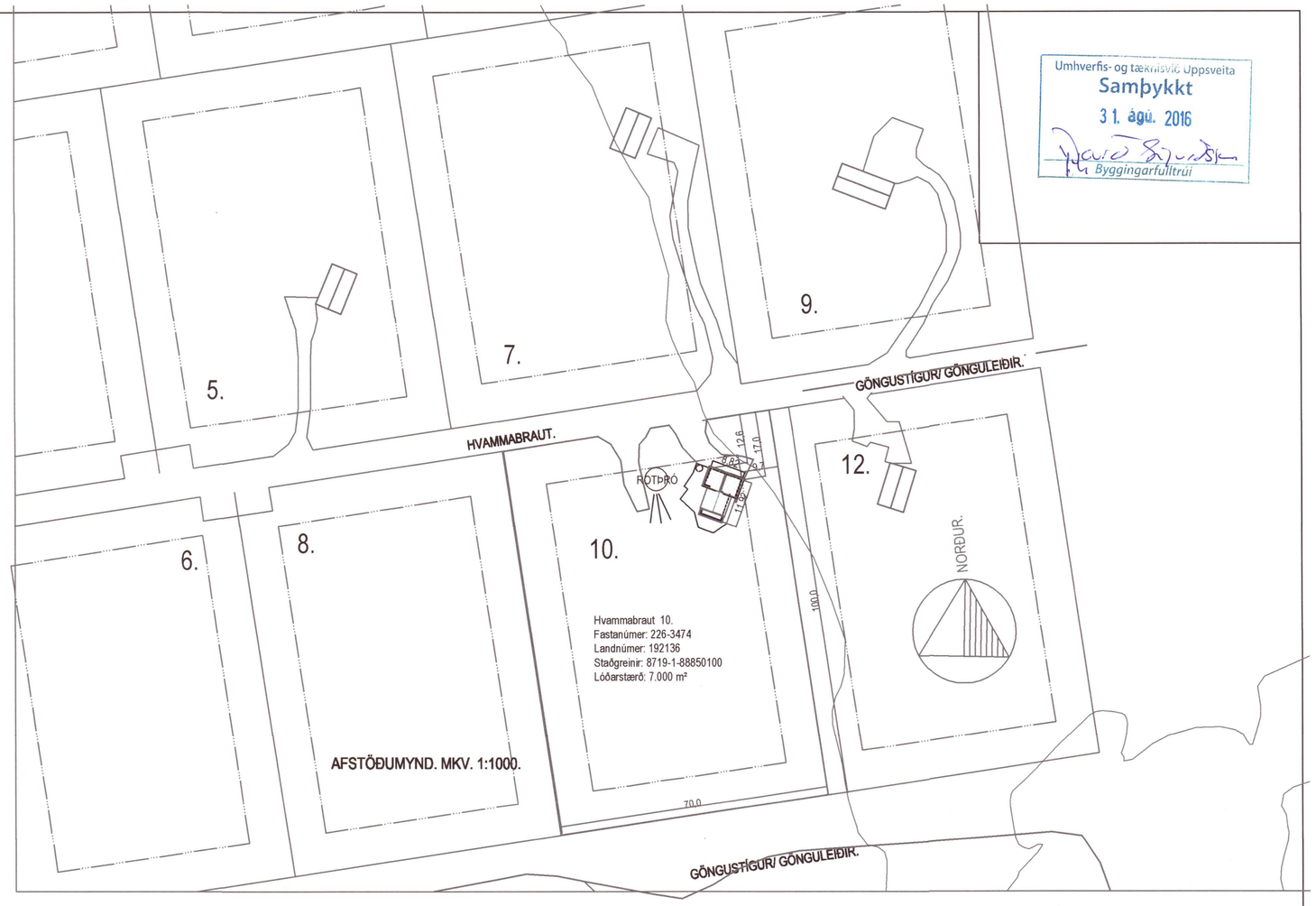

Umhverfis- og tæknisvið Uppsveita
Samþykkt
31. ágú. 2016
Byggingarfulltrúi

20210253

Skráningartafla: Hvammabraut 10. Vaðnesi Grímsnes og Grafningshreppi. **Skrásetjari:** Sigurður Þorvarðarson
Landnúmer: 192136 **Kennitala:** 141250-4189
Matshlutanúmer: 01 Útgáfa: 4.01t **Dags.:** 4.2.2021

Uppskipting og lýsing D0 Lokun	D1 Rými hæð-röð	D2 Notkun texti	D3 Hóf.flokkun	D4 Eignarhald	Stærðir D5 Botnflötur m²	D5M Milliflötur m²	D6 Stigar m²	D7 Op m²	D8 Brúttóflötur m²	D9 Brúttóflötur sh < 1,8	D10a Salarhæð min	D10b Salarhæð max	D11 Brúttó rúmmál m³	D12 Nettóflötur m²	D16 Birt flatarmál m²	Reiknitala skiptarúmmáls	D17 Skipta-rúmmál m³
		Matshluti			80,6	21,5	1,2	0,8	101,3	20,1			309,1	89,8	81,2		420,972
		Botn											16,1				
	01	**1. hæð**			80,6	21,5	1,2	0,8	101,3	20,1			293,0	89,8	81,2		
A	0101	**Sumarbústaður**	N	0101	80,6	21,5	1,2	0,8	101,3	20,1	2,61	4,96	293,0	89,8	81,2	3,64	326,872
BC	0102	**Verönd**	S	0101	94,1				94,1							1,00	94,100

Athugasemdir

Fasteignanúmer eignar er: F2263474
Skráningartafla þessi kemur í staðin fyrir eldi töflur. Dags.18-08-2016

Sameignir sumra

Eignarhald

Eignar-hald	Notkun texti	Birt flatarmál m²	Skiptarúmmál Séreign m³	Séreign og sameign m³
0101	**Sumarbústaður**	81,2	420,972	420,972
	Alls	81,2	420,972	420,972

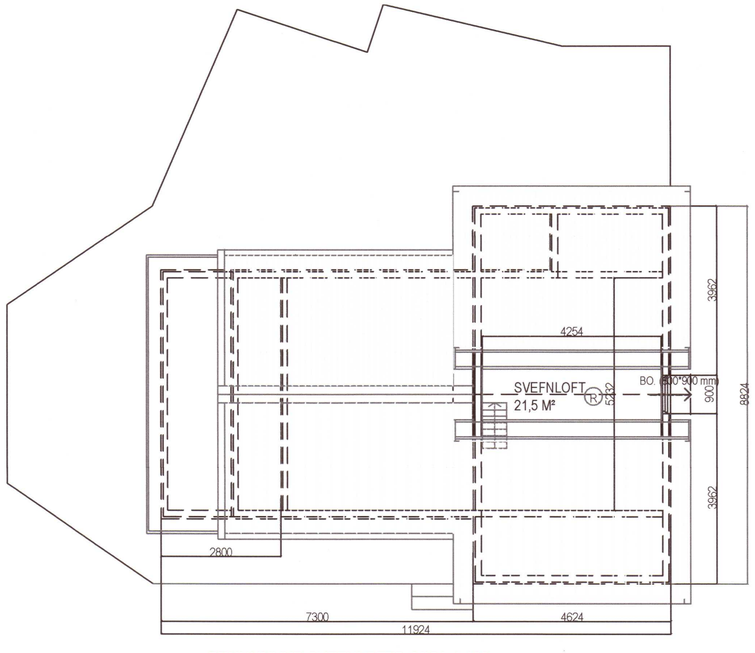

GRUNNMYND SVEFNLOFTS. MKV. 1:100.

Breytingar:

Efni:	Dags.	Teikn.	Yfirf.:

HVAMMABRAUT 10.
VAÐNESI, GRÍMSNESI.
Landnúmer: 192136

Aðaluppdráttur. Númer. 001.

Efni: Grunnmyndir/ afstöðumynd/ skráningartafla.
Mælikvarði: 1 : 100 .
Frumstærð blaðs: A2
Teiknað: Sig. Þ. Verk nr: 00626
Yfirfarið: Sig. Þ. Teikn. nr: 001
Dagsetning útgáfu: 04-02-2021 Endursk:

STH. teiknistofan ehf.
Áritun aðalhönnuðar.
5/2 21
Strandgötu 11.
220 Hafnarfirði.
kt. 510298-2769.
Sími 5651510.
teiknistofan@simnet.is.

Sigurður Þorvarðarson byggingafræðingur bfi. kt. 141250-4189.