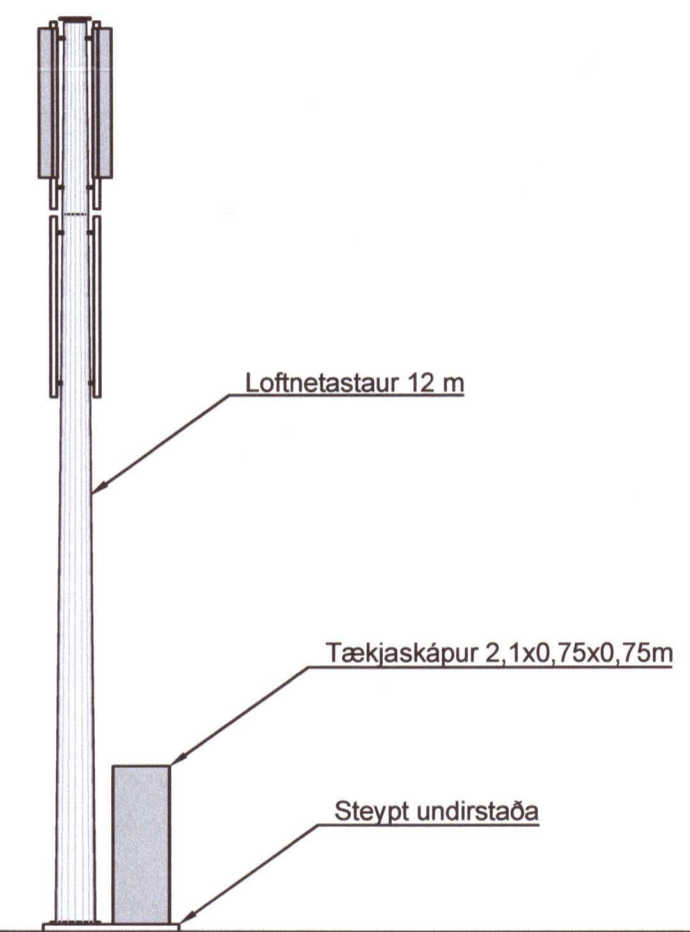
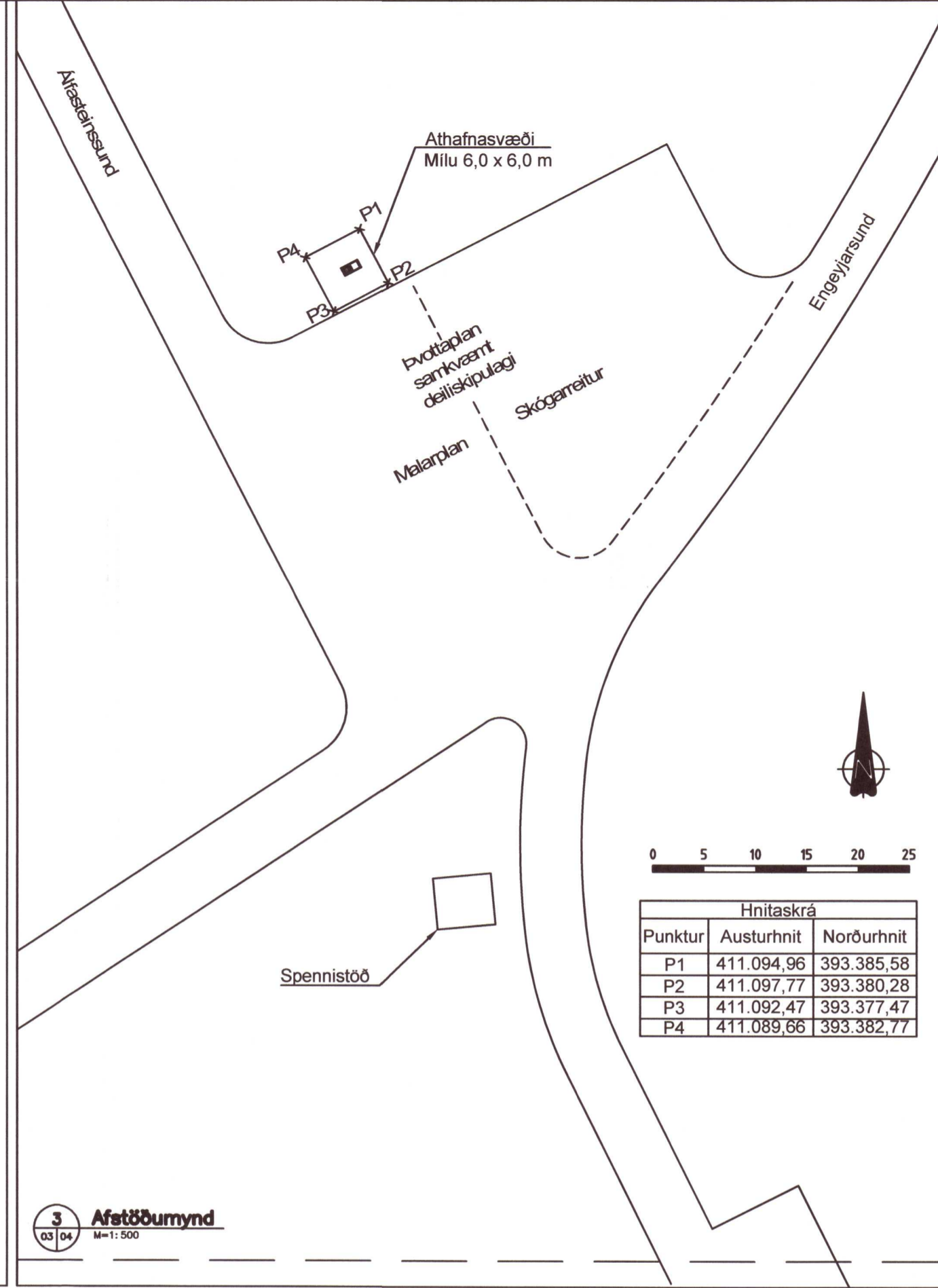


1 Grunnmynd
M=1:100

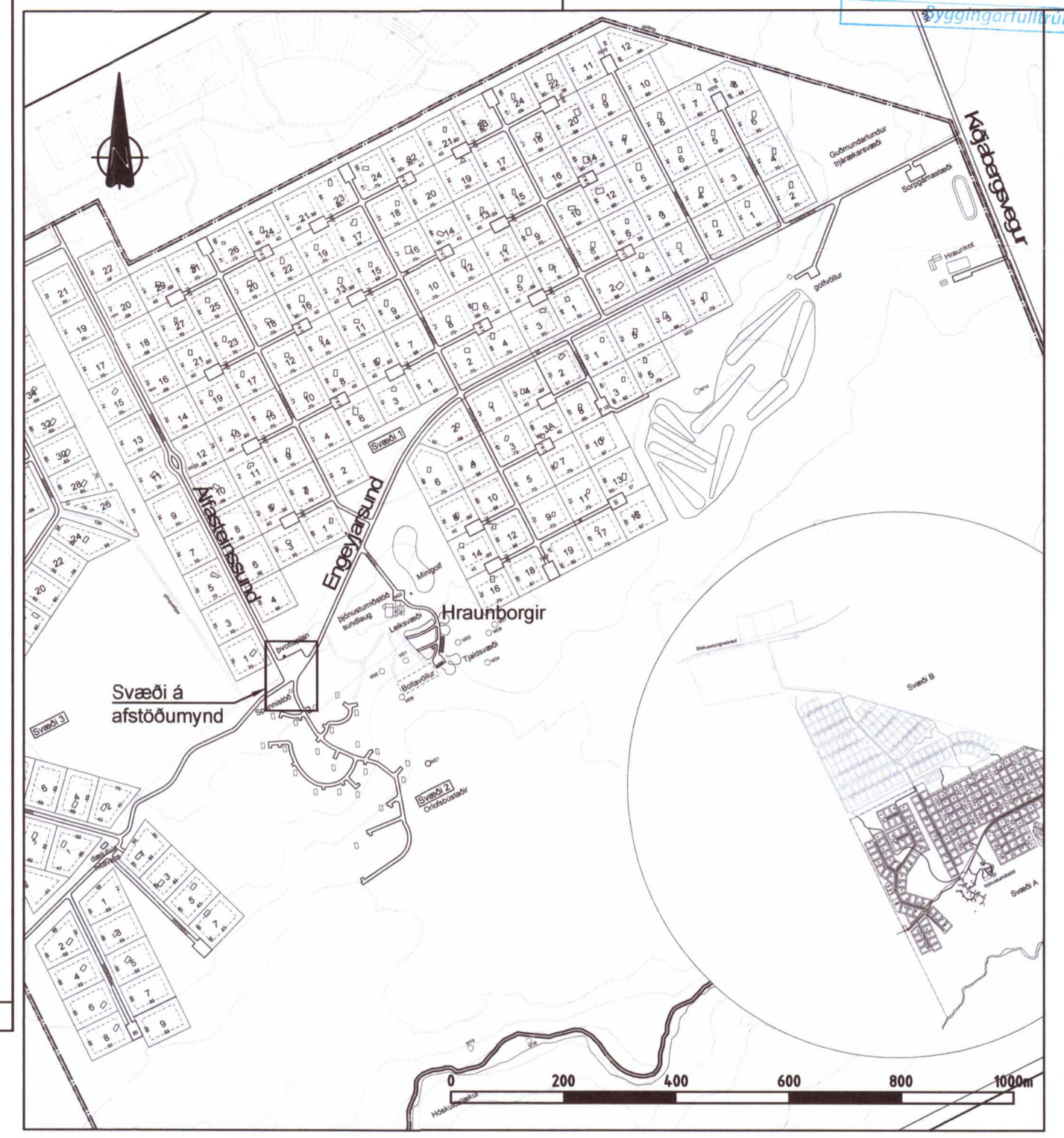


2 Útlit
M=1:100



3 Afstöðumynd
M=1:500

Hnitaskrá		
Punktur	Austurnhit	Norðurnhit
P1	411.094,96	393.385,58
P2	411.097,77	393.380,28
P3	411.092,47	393.377,47
P4	411.089,66	393.382,77



4 Yfirlitamynd
M=1:10000

Umhverfis- og tæknisvið Uppsveit
Sambýkt
15. SEP. 2021
Byggingartillit

Umhverfis- og tæknisvið Uppsveit
Sambýkt
15. SEP. 2021
David Þorvaldur
Byggingartillit

Breyting	Eðli breytingar	Dags.	Samþ.
----------	-----------------	-------	-------

20212904

Skýringar
 Á athafnasvæðinu er ætlunin að reisa stálmastur 12 m hátt. Ennfremur skáp fyrir tækjabúnað um 0,75 x 0,75 x 2,1 m. Búnaðurinn er vegna farsímaþjónustu í nágrenninu. Teikningin er byggð á deiliskipulagi gerðu af Teiknistofu Halldórs Guðmundssonar. Deiliskipulag samþykkt 20.12.2007

VBV Verkfræðistofa Bjarna Viðarssonar ehf <small>Hilðarsnára 2, 201 Kópavogi, sími 588 62 88, fax 568 08 68</small>		Verkefni: Míla	
Aðaluppdráttur nr.:		Staður: Hraunborgir	
Reiknað:		Viðfang: Fjarskiptasvæði Milu	
Hannað:		Gerð: Afstöðumyndir, grunnmynd, útlit	
Hönnunarstjóri: Gautur Þorsteinsson, kt. 240358-3959		Útgáfudagur teikningar: 26.2.2021	Blaðstærð: A2
		Mælikvarðar: 100,500,10000	Verknúmer: 801216
		Flokkur: A	Teikning númer: 07
		Breyting:	