

GRUNNMYND KJALLARI  
 MKV 1:100

- SKÝRINGAR:**
- GN Gólfniðurfall
  - PN Þakniðurfall
  - LR Loftæst rými
  - LRS Loftæstur ræstiskápur með ræstivask
  - HL Handlaug
  - UV Uppvask
  - RV Ræstivaskur
  - MV Matvöskuvaskur
  - ÁV Áhaldavaskur
  - ST Sturta
  - RV / S Inntak rafvæltu og síma
  - HV / VV Inntak hitavæltu og vatnsvæltu
  - ☉ Hæðarkötur
  - SL Slökkviltæki
  - BS Brunaslanga
  - ➔ Rýmingarfeild
  - BO Björgunarpíp
  - R Reykskyrtjari
  - EI 60 Brunarhitun
  - NH Neyðarhnappur
  - UT Merkur útgangur
  - EICS-30 Eldvarnarkrafa hurða
  - ▭ Nyr steypur veggur
  - ▭ Núverandi steypur veggur
  - ▭ Nyr milliveggur
  - ▭ Núverandi milliveggur

1	1. Útgáfa áðalskránnar	07.04.2015	PH	JSE
2	2. Breytingar gefnar á síðum tekið á milli	23.09.2015	PH	JSE
Úg.	Skýring / Breyting	Dagf.	Teknað	Yfirtekið

Fannborg ehf.  
 VERKFRUMI / EIGNARI  
**Kerlingarfjöll, gistaðstaða**  
 TEGUND VÆRIS

---

Hrunamannafréttur, Kerlingarfjöll  
 GATASTADSETNING


---


**Aðaluppdráttur**  
 Grunnmynd kjallara


LANDNÚMÉR: —  
 STADGR.: —  
 MHL: 01  
 MKV: 1:100  
 BLADSTÆRD: A1  
 ÚTGÁFA DAGS: 07.04.2015  
 TEIKNAD: PH  
 YFIRFARID: JSE

**1432** **303 - 2**

VERKFRUMI RADNRL ÚTGÁFA

 **MANNVIT hf.**  
 Kt. 430572-0169  
 Brunavátnir yfirfarnar

  
**Jón Stefán Einarsson FAL**  
 Kt. 270976-3608

  
**Sigurður Einarsson FAL**  
 Kt. 110457-2789

6488