

Skráningartafla: Gunnbjarnarholt, Skeiða- og Gnúpverjahreppi - fjós					Skrásetjari: Svava Steingrimsdóttir									
Landnúmer: 166549					Kennitala: 160971-5929									
Matshlutanúmer: 08					Útgáfa: 4.01b									
					Dags: 25.6.2015									
Uppskipting og lýsing					Stærðir									
D0 Lokun	D1 Rými hæð-röð	D2 Notkun texti	D3 Höfuð-flokkun	D4 Eignar-hald	D5 Botnflötur m²	D5M Milliflötur m²	D6 Stigar m²	D7 Op m²	D8 Brúttóflötur m²	D9 Brúttóflötur sh < 1,8	D10a Salarhæð min	D10b Salarhæð max	D11 Brúttó rúmmál m³	D12 Nettóflötur m²
			Matshluti		3.961,9	0,0	0,0	0,0	178,1	0,0			12.449,1	152,1
			Botn										907,3	
	00		Kjallari		3.894,8	0,0	0,0	0,0	111,0	0,0			11.355,5	101,1
A	0001		Haukjallarar	F	3.783,8						2,83	3,20	11.086,6	
A	0002		Tæknirými	T	68,7				68,7		2,83	3,03	201,2	64,3
A	0003		Vatnstankur	T	42,3				42,3		1,60	1,60	67,7	36,8
	01		1. hæð		67,1	0,0	0,0	0,0	67,1	0,0			186,3	51,0
A	0101		Fjós-aðst.rými	N	67,1				67,1		2,65	3,90	186,3	51,0
B	0102		Fjós	N	4.469,4				4.469,4		2,98	10,25	35.679,4	4.105,9

Athugasemdir

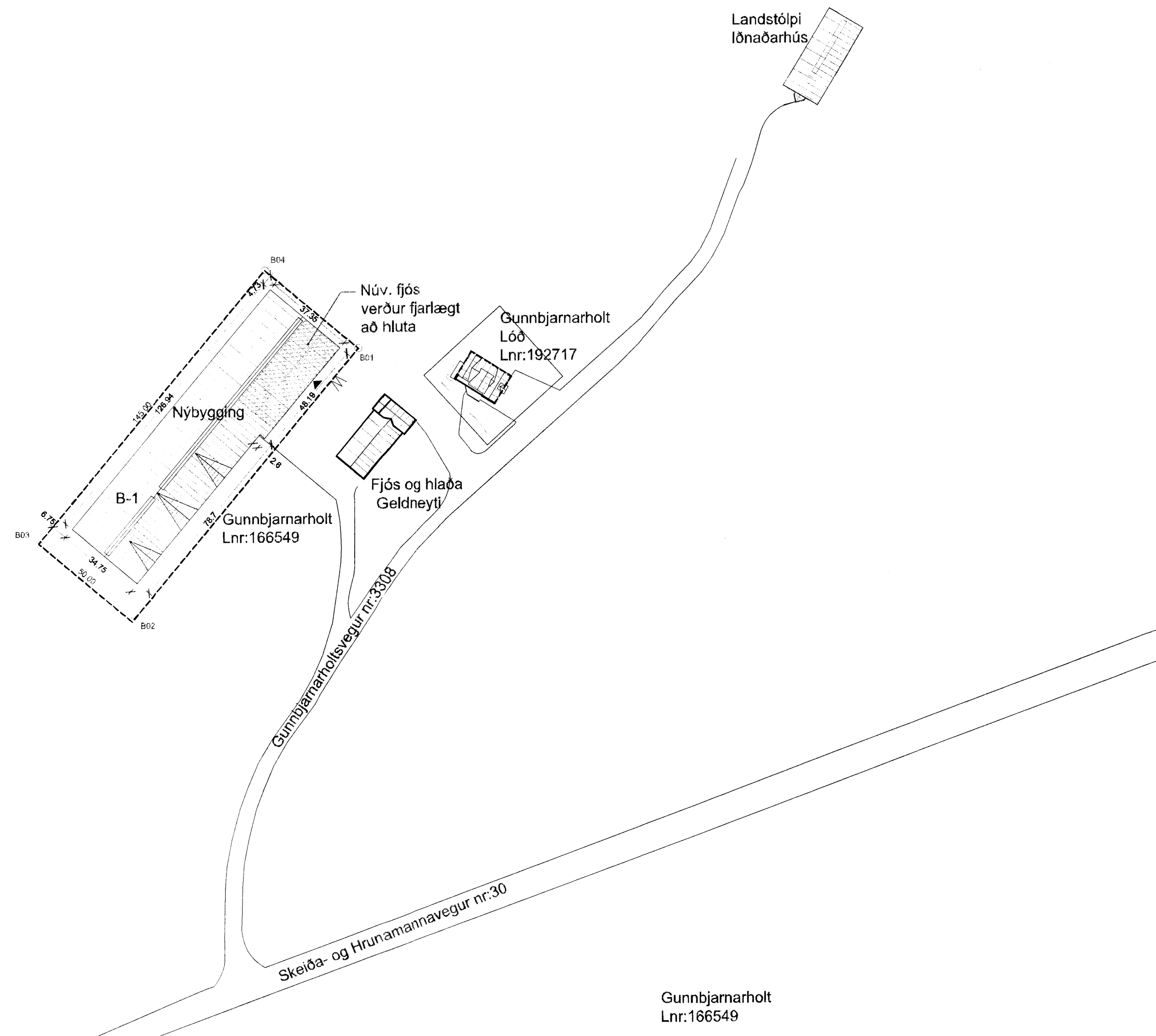
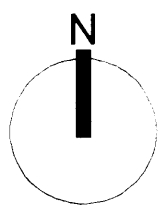
Við rúmmálsútrekninga er miðað við meðalgólfkóta -0,10, að viðbættum stíum á velferðarsvæði. Eldri fjósbygging, 767,5m², er hluti af byggingunni.

Sameignir sumra

Eignarhald

Eignar-hald	Notkun texti	Birt flatarmál m²	Skiptarúmmál Séreign m³	Séreign og sameign m³
0101	Fjós-aðst.rými	178,1	389,059	389,059
	Alls	178,1	389,059	389,059

SKRÁNINGARTAFLA



AFSTÖÐUMYND MKV 1:1500

Gunnbjarnarholt Lnr:166549

Töluskrá: V:\Verk\2015\1504-Landstolpi_Gunnbjarnarholt\MODELL\1504-301-SKRÁNINGART OG AFSTÖÐUMYND-0wg

Byggingarlýsing:

Gunnbjarnarholt, Skeiða- og Gnúpverjahreppi Staðgreinir: 8720-4-00025000 Landnúmer: 166549

Til stöndur að breyta og stækka fjós sem fyrir er á staðnum. Eldra fjós var byggt árið 1989 og stækkað 1999 og er 749,3 m² með staðsteyptum haukjallara. Fyrirhugað er að fjarlægja meginhluta útvegga ofan gólfplötu á eldra fjósi og halda haukjallara. Nýbygging mun rísa ofan á núverandi gólfplötu og stækka til suðurs og vesturs. Nýbygging er stálgrindarhús á steypum grunn klætt með stálklæddum samlokueiningum á þaki en klæðning veggja eru forsteyptar einingar í 1,5 metra hæð og þar ofan við gáttir sem opna og loka eftir veðráttu milli stáltrapisu klæðninga. Nýr haukjallari verður úr jámbentri steinsteypu.

Eldri byggingu verður breytt lítillega þannig að í henni verður uppeldi. Þar verða 69 legubásar fyrir 3-9 mánaða kvígur, 34 legubásar fyrir 9-13 mánaða kvígur og 58 legubásar fyrir 13-22 mánaða kvígur ásamt hálmstium sem eru þar fyrir.

Í nýbyggingu er gert ráð fyrir lausagöngu á forsteyptu rímlagófi. Í norðurenda fjóssins verða legubásar fyrir 250 mjólkandi kýr beggja megin fóðurgangs. Mjaltþjónar eru staðsettir milli mjólkurkúasvæðis og velferðarsvæðis. Á velferðarsvæðinu eru burðar- og sjúkrafstrif. Í norðurenda vestanmegin fóðurgangs eru legubásar fyrir 67 geldkýr og fóðursvæði. Fyrir nýfædda kálfa verða 10 stíur og svo hálmhvæði fyrir 0-3 mánaða kálfa. Fyrir miðju í gegnum allt fjósið verður fóðurgangur og gjafkerfi. Undir rímlagófi verður haugkanall. Lofttræsting verður um opnarir á langhliðum og mæni. Opnarir á hliðum verða með sjálfvirkum og stillanlegum gardinum. Þakgluggi í mæni verður jafnframt reyklosunarop. Vatnslagnir að brynningartækjum verða utanálggjandi og rör í rör.

Útveggi klæðning hússins verður í sambærilegum lit og þaklitur búðarhúss. Allur frágangur, elni og smíð hússins skal vera samkvæmt byggingarreglugerð og reglugerð um velferð nautgripa. Nákvæm hæð og staðsetning hússins miðast við húsíð sem fyrir er á staðnum og stíormast gólfkóti af kóta á rímlum í eldri byggingu sem verður -20 sm gólfmála í nýri byggingu.

Helstu stærðir: (sjá skráningartöflu)

Fjósið í heild
Brúttóflatarmál Kjallara.....111,0m²
Brúttórúmmál Kjallara.....11355,5m³

Brúttóflatarmál 1.hæðar.....67,1m²
Brúttórúmmál 1.hæðar.....186,3m³

Brúttóflatarmál helidar.....178,1m²
Brúttórúmmál helidar.....389,0m³

Kólnunartölur byggingahluta:

Útveggr 0,00W/m²K
Gler og karmar 0,00W/m²K
lónaðarhurðir 0,00W/m²K
Þak 0,48W/m²K
Sökkull 0,00W/m²K

Brunavarnir:

Brunavarnir eru samkvæmt brunahönnun Eflu dags. 05-06-2015. Notkunarskilmálar

Byggingin verður í notkunarlokki 1 og er ætluð sem fjósbygging fyrir um 250 mjólkurkúr auk aðstöðu fyrir gælneyti og kálfa. Ekki er gert ráð fyrir geymslu á brennanlegum efnum í miklu magni í byggingunni nema geymslu á heyl á afmörkuðu fóðursvæði sem sýnt er á aðaluppdráttum.

Brunaviðvörnarkerfi

Í allri byggingunni verður brunaviðvörnarkerfi með reyksogi. Kerfið gefur brunaboð í vaktstíma starfsmanns sem kannar aðstæður og kallar til slökkvilið.

Handslökkvibúnaður

Brunaslanga og handslökkvítæki staðsett skv. aðaluppdráttum.

Reyklosun

Þakgluggar úr auðbrennanlegu plasti verða til reyklosningar í mæni byggingarinnar, u.þ.b. 5 % af gólfleti. Inloft kemur um gardinur í útvegjum og lónaðarhurðir sem hægt er að opna eftir þörfum.

Neyðarlýsing

Skv. ÍST EN 1838 og ÍST EN 50172. 1 lúx í flóttaleiðum, 5 lúx í stíga og við handslökkvibúnað. Svæðislýsing 0,5 lúx í gripastlum.

Flóttaleiðir

Flóttaleiðir fyrir fólk eru um lónaðarhurðir í hvorum gaffi byggingarinnar og um gönguherðir á hvort hlið fyrir miðju húsi.

Flóttaleiðir fyrir dýr eru ýmist frá vöðumandi svæðisliú beint út um lónaðarhurð eða yfir fóðurgang og þaðan beint út um lónaðarhurð á vesturhlíð byggingar.

Hurðir í flóttaleið skal vera hægt að opna án lykils eða verkfæra (innan frá). Hurðir sem stórgripir fara um skulu vera 1,2 m á breidd.

Klæðningar

Byggingin verður klædd með PIR samlokueiningum sem uppfylla B-s2,d0 skv. ÍST EN 13501-5.

Brunahöfug

Byggingin myndar eitt meginbrunahöf.

Tæknirými í kjallara er í sérstöku brunahöf sem skal uppfylla REI60.

Búningsaðstaða og töflurými ásamt aðlggjandi rýmum mynda sérstakt brunahöf með EI60 veggjum og EI2 30-Csm hurðum.

Burðarvirki

Burðarvirki er óvart stál á steypum sökkulveggjum. Sýnt er fram á fullnægjandi brunamótstöðu með útreikningum. Sjá brunahönnunarskýrslu Eflu verkfræðistofu.

Viðhald brunavarna

Gerður verður þjónustusamningur um eftirlit og viðhald á brunaviðvörnarkerfi. Gert er ráð fyrir að einnig verði gerður þjónustusamningur vegna viðhalds á handslökkvítækjum, slöngukæflum og neyðarlýsingu.

Upprunalegur höfundur:

Skýringar á táknum:

- Útina lóða
- Byggingareitur
- Núverandi fjós verður fjarlægð að hluta

Hnitaskrá:

Nafn	Austur	Norður
B01	431328,7	394828,9
B02	431235,8	394717,6
B03	431197,4	394749,6
B04	431290,3	394860,9

Hnitakerfi: ISN93

1	1. uppl. aðalopista	26.06.2015	AEQ	JSE
Dp.	Skrifg. / Bygging.	Dags.	Telmað	Vísuð

Arnar Bjarni Eiríksson


VERKAUÐI / EIGANDI
FJÓS - GUNNBJARNARHOLT
TEGUND VERKS

GUNNBJARNARHOLT
GATASTYÐSETNING

ADALUPPDRATTUR
SKRÁNINGARTAFLA
AFSTÖÐUMYND

LANDNÚMÉR: 166549
STABGR.: 8720-4-00025000
MHL: -
MKV: 1:1500
BLASTFERD: A1
ÚTGAFA DAGS: 26.06.2015
TEIKNAD: AEG
YFIRARÍÐ: JSE

1504 **301 - 1**
VERNR. RABNR. ÚTGAFA



Hvaleyrarbraut 32 | 220 Hafnarhlíð | Sí: 54 54 700 | batteri@arkitekt.is | www.arkitekt.is

© BATTERIÐ | ARKITEKTAR
ÖLL AÐRIT OG AÐRITUN TEGNINGAR AÐ HLUTA Eða Í HEILD ER HÁÐ SÖRPLEGGILEYTI HOFLUNDA

Jón Stefán Einarsson FAI
kt: 270976-3608

7035