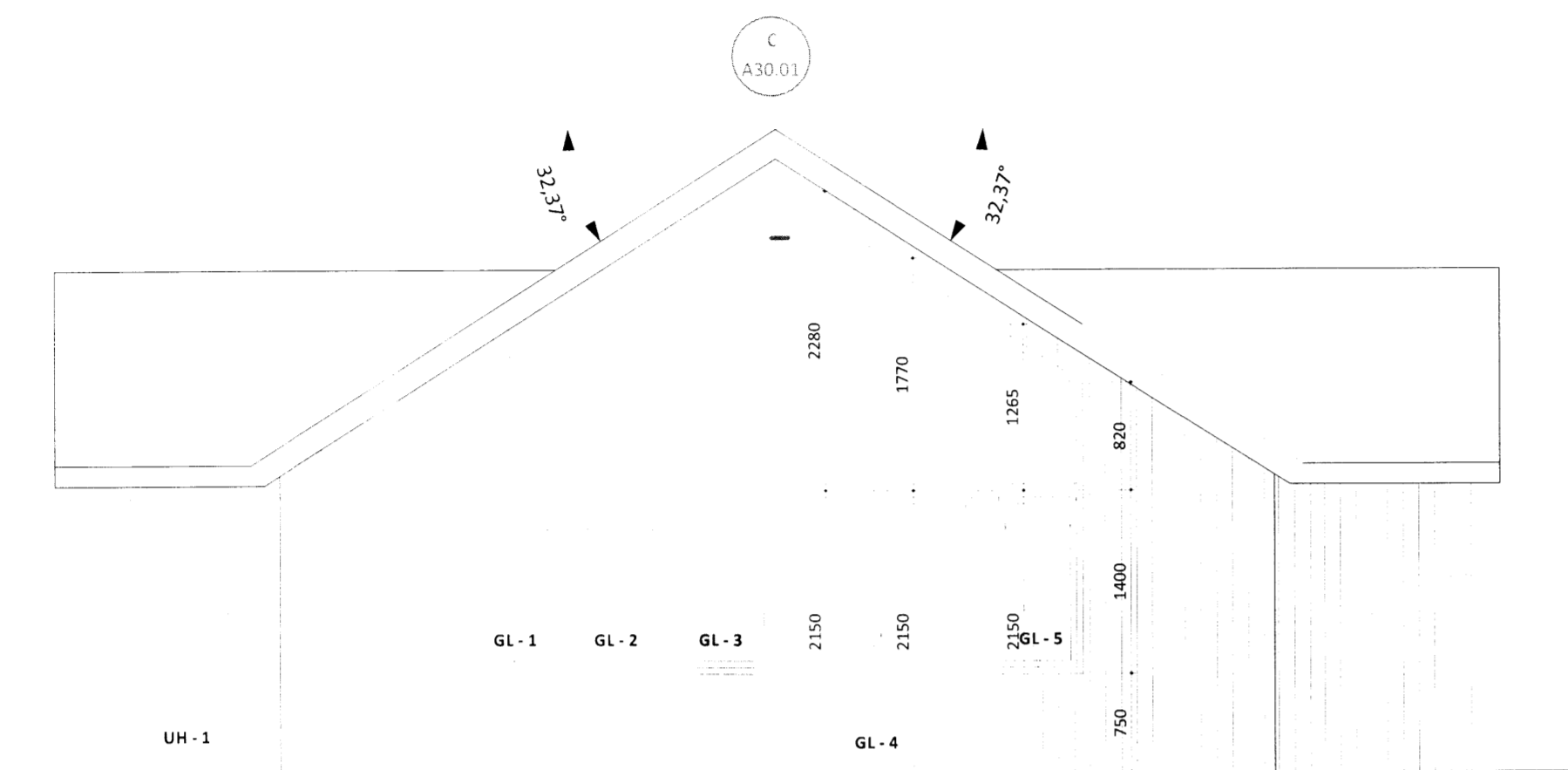
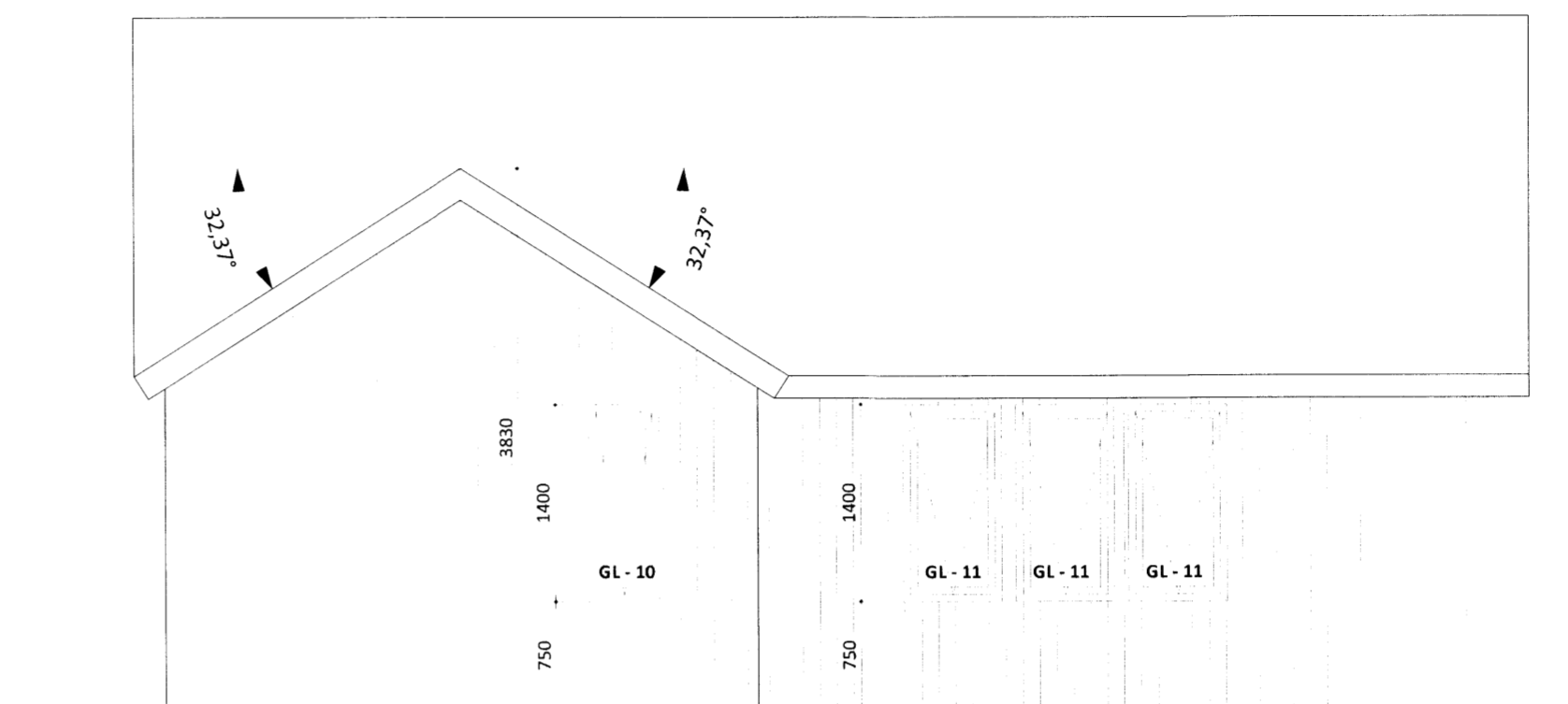


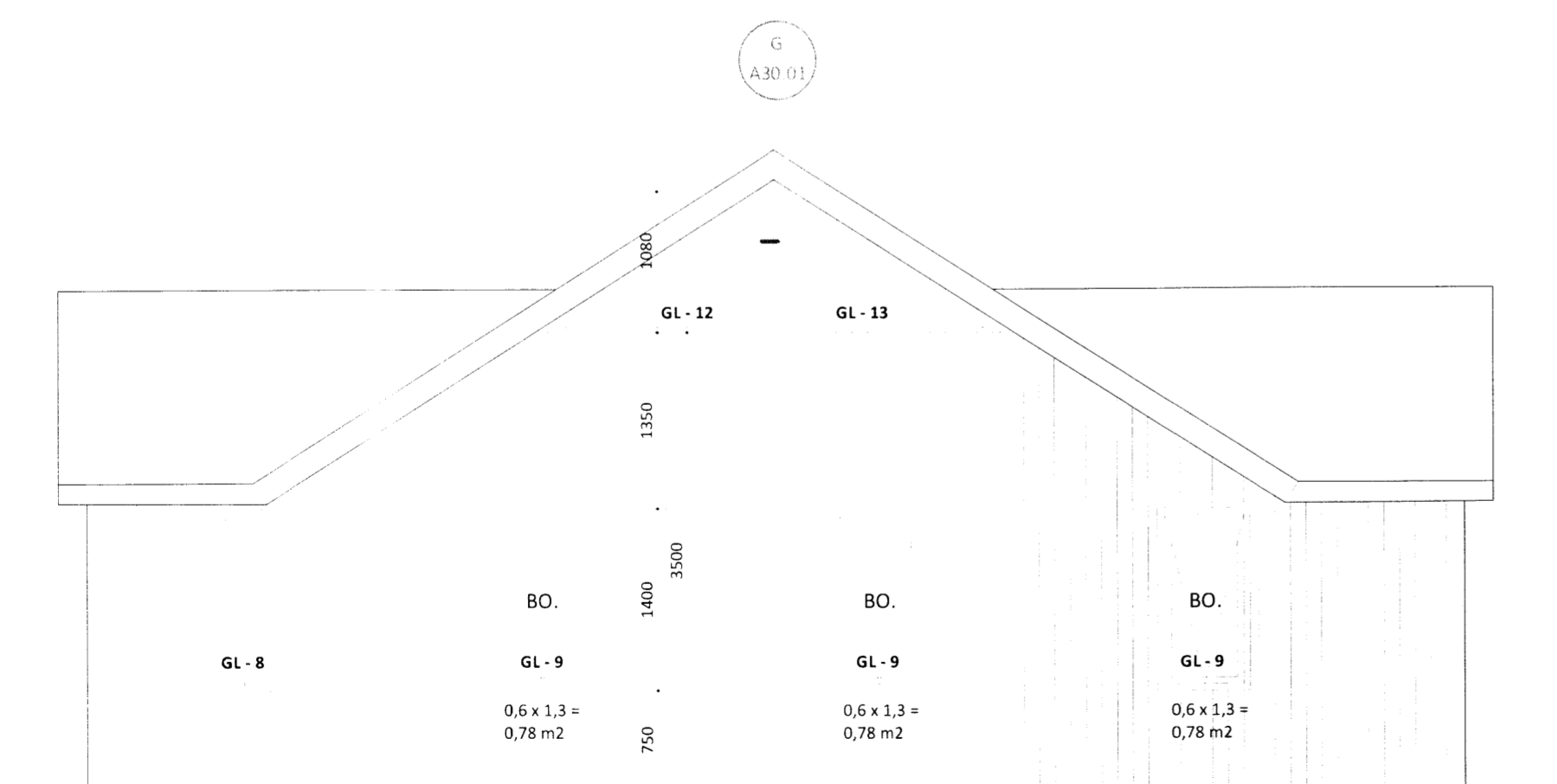
Samþykkt
20 MAI 2015
Alþingi
Byggingarfulltrúi



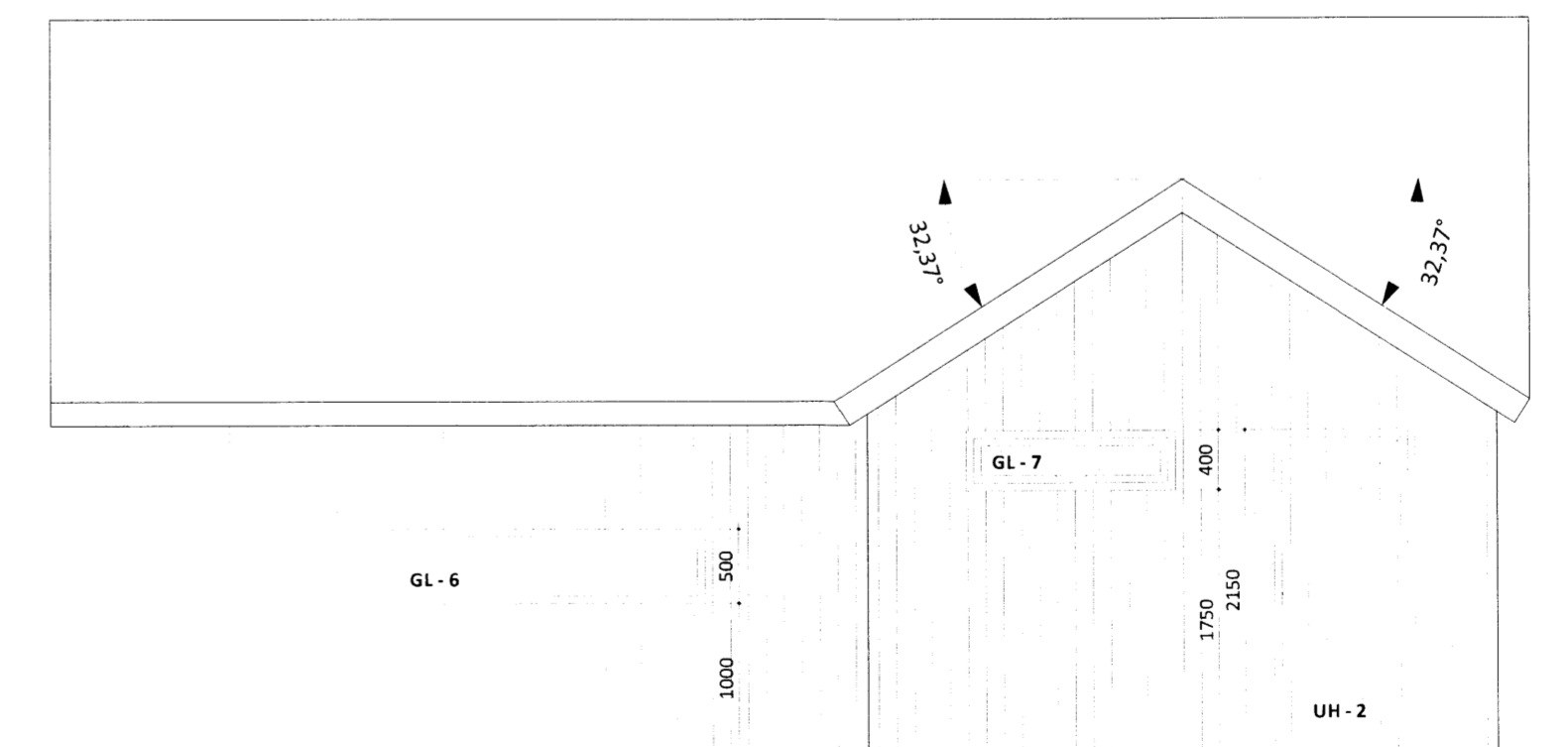
ÚTLIT SUÐURHLIÐ, M.KV. 1:50



ÚTLIT VESTURHLIÐ, M.KV. 1:50



ÚTLIT NORÐURHLIÐ, M.KV. 1:50



ÚTLIT AUSTURHLIÐ, M.KV. 1:50

ATH.;
- Öll mál athugist og mælist á staðnum áður en smíði hefst.
- Ósamræmi í teikningum tilkynnist eftirlitsmanni verkkaupa.
- Öll mál eru í millimetrum.

A 20.04

Dalabyggð 22 úr landi Reykjadal, Hrunamannahreppur, 845 Flúðir

Fastanúmer: 234-3110
Staðgreinir: 8710-1-66100220
Landnúmer: 190532

verknúmer: 120
teikning: Útlit
dags.: 28. apríl 2015
m.kv.: 1:50
teiknað: HHH
breyting:
dags.:
skýring:

TEIKNIVANGUR

Lyngás 11 - 210 Garðabær
s: 568 1317 - gsm: 897 1317
nf: teiknivangur@teiknivangur.is - www.teiknivangur.is

Halla Haraldsdóttir Hamar, kt. 111066-3539

[Handwritten signature]