
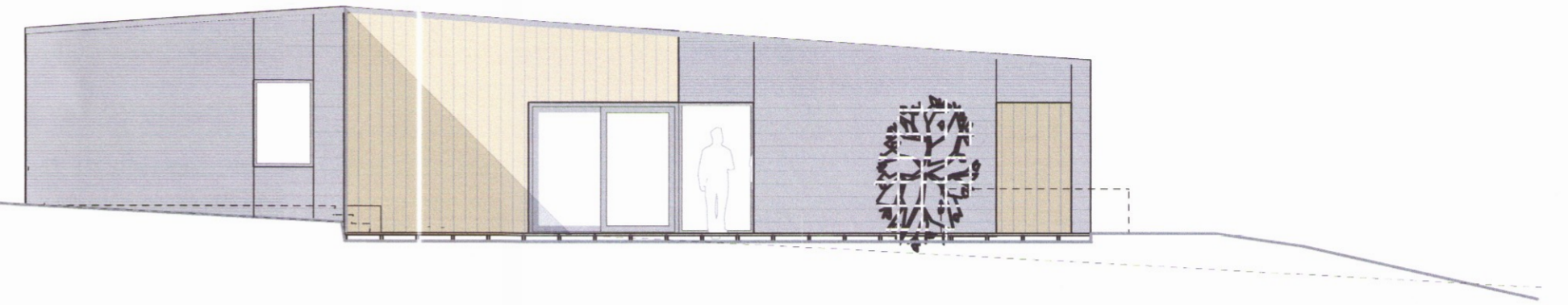


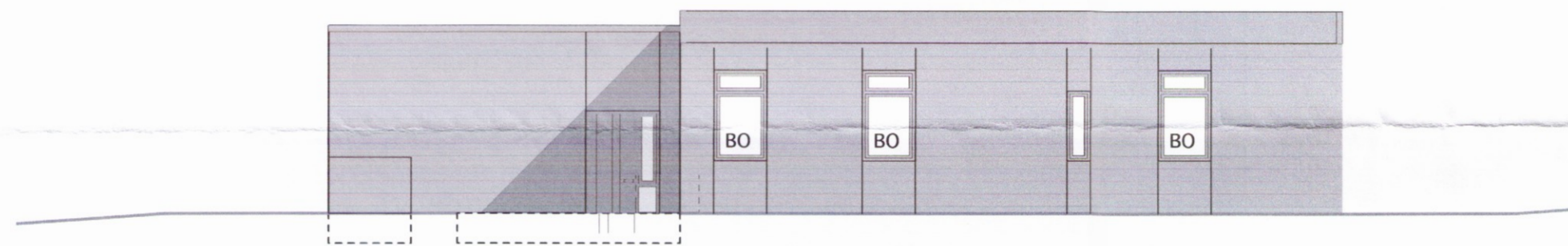
Skipulags- og byggingarfulltrúi Uppsveita bs.
Samþykkt
 23 JULI 2015
[Signature]
 Byggingarfulltrúi



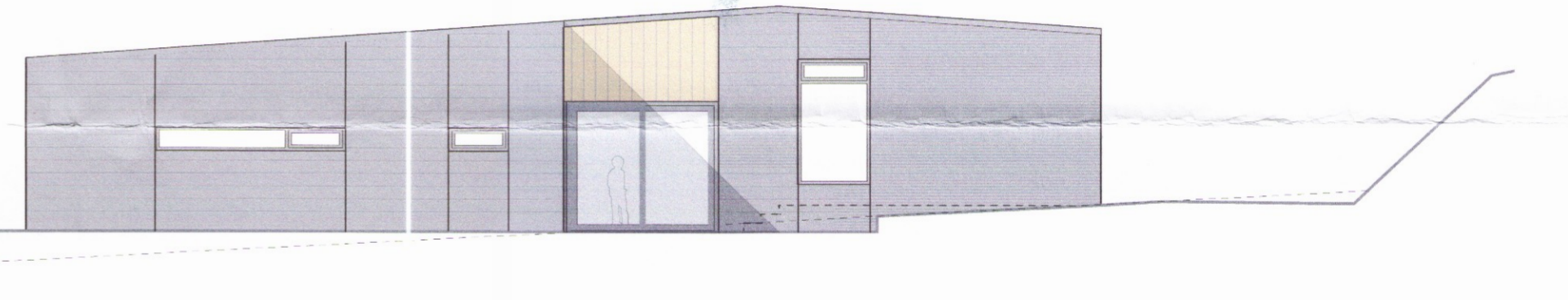
1 ÚTLIT SUÐUR
 mkv. 1:100



3 ÚTLIT VESTUR
 mkv. 1:100



2 ÚTLIT NORÐUR
 mkv. 1:100



4 ÚTLIT AUSTUR
 mkv. 1:100

Skráningartafla: Kjaransstaðir					Skrásetjari: Hildur Gunnarsdóttir													
Landnúmer: 167126					Kennitala: 200572-4919													
Matshlutanúmer: 01					Útgáfa: 4.01b Dags.: 27.05.15													
Uppskipting og lýsing					Stærðir													
D0	D1	D2	D3	D4	D5	D5M	D6	D7	D8	D9	D10a	D10b	D11	D12	D16	Reiknitala	D17	
Lokun	Rými	Notkun	Höfuð-	Eignar-	Botnflötur	Milliflötur	Stigar	Op	Brúttóflötur	Brúttóflötur	Salarhæð	Salarhæð	Brúttó	Nettóflötur	Birt flatarmál	skiptarúmmáls	Skipta-	
	hæð-röð	texti	flokkun	hald	m ²	m ²	m ²	m ²	m ²	sh < 1,8	min	max	rúmmál m ³	m ²	m ²		rúmmál m ³	
Matshluti					173.4	0.0	0.0	0.0	173.4	0.0				517.3	145.0	173.4		404.207
Botn																		
					173.4	0.0	0.0	0.0	173.4	0.0			482.6	145.0	173.4			
A	0101	1. hæð	N	0101	143.8				143.8	0.0	2.98	3.75	404.8	120.3	143.8	2.82	339.246	
A	0102	íbúð	T	0101	29.6				29.6	0.0	2.93	3.37	77.8	24.7	29.6	2.63	64.961	
bílskúr																		
Athugasemdir																		
Sameignir summa																		
Eignarhald																		
	Eignar-	Notkun	Birt flatarmál	Skiptarúmmál														
	hald	texti	m ²	Séreign														
				Séreign og														
				sameign														
	0101	íbúð	173.4	404.207	404.207													
		Alls	173.4	404.207	404.207													

5 SKRÁNINGARTAFLA

LÖGBÝLIÐ KJARANSSTAÐIR
 BLÁSKÓGABYGGÐ

A 01.03
 útlit mkv 1:100
 skráningartafla
 22.05.08

BREYTING A 15.09.2008:
 Björgunarpóst stæð, skráningartafla
 BREYTING B 01.06.2015:
 Klæðning, þakdúkur, skráningartafla
 BREYTING C 18.01.2016:
 Klæðning.
 HILDUR GUNNARSDÓTTIR arkitekt
 200572-4919
Hildur Gunnarsdóttir

7373.