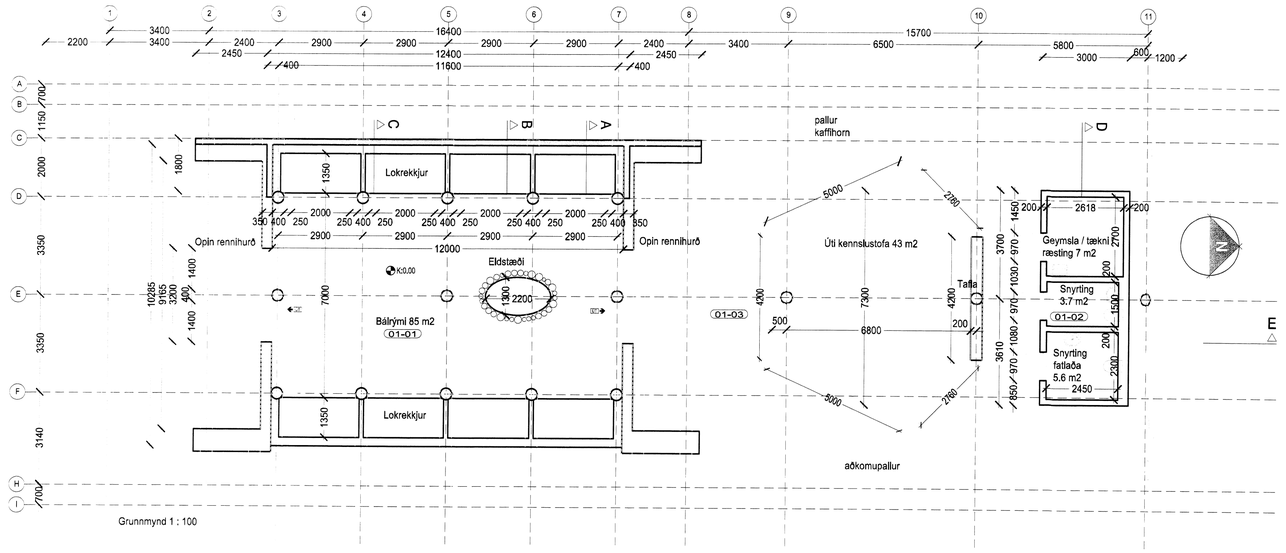

1 GRUNNMYND
1:100

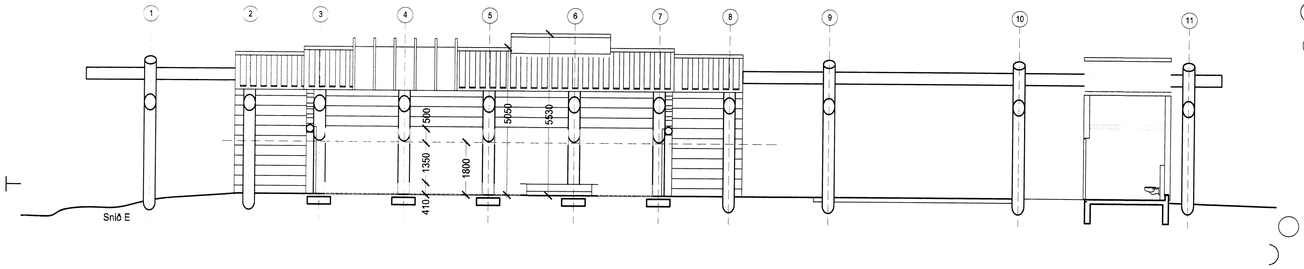

3 LANGSNIÐ
1:100

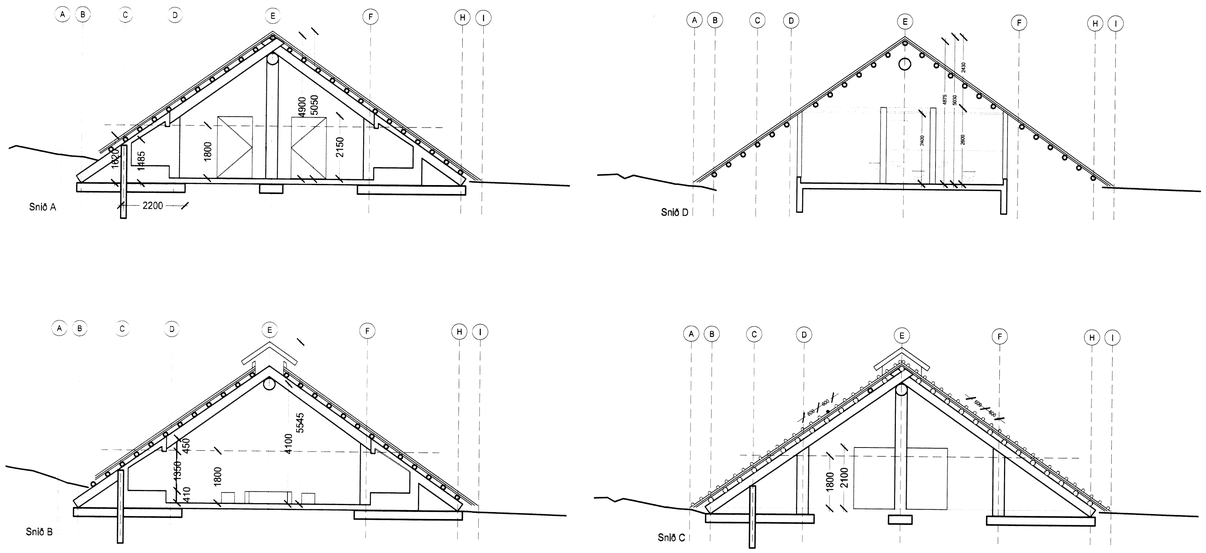

2 ÞVERSNIÐ
1:100

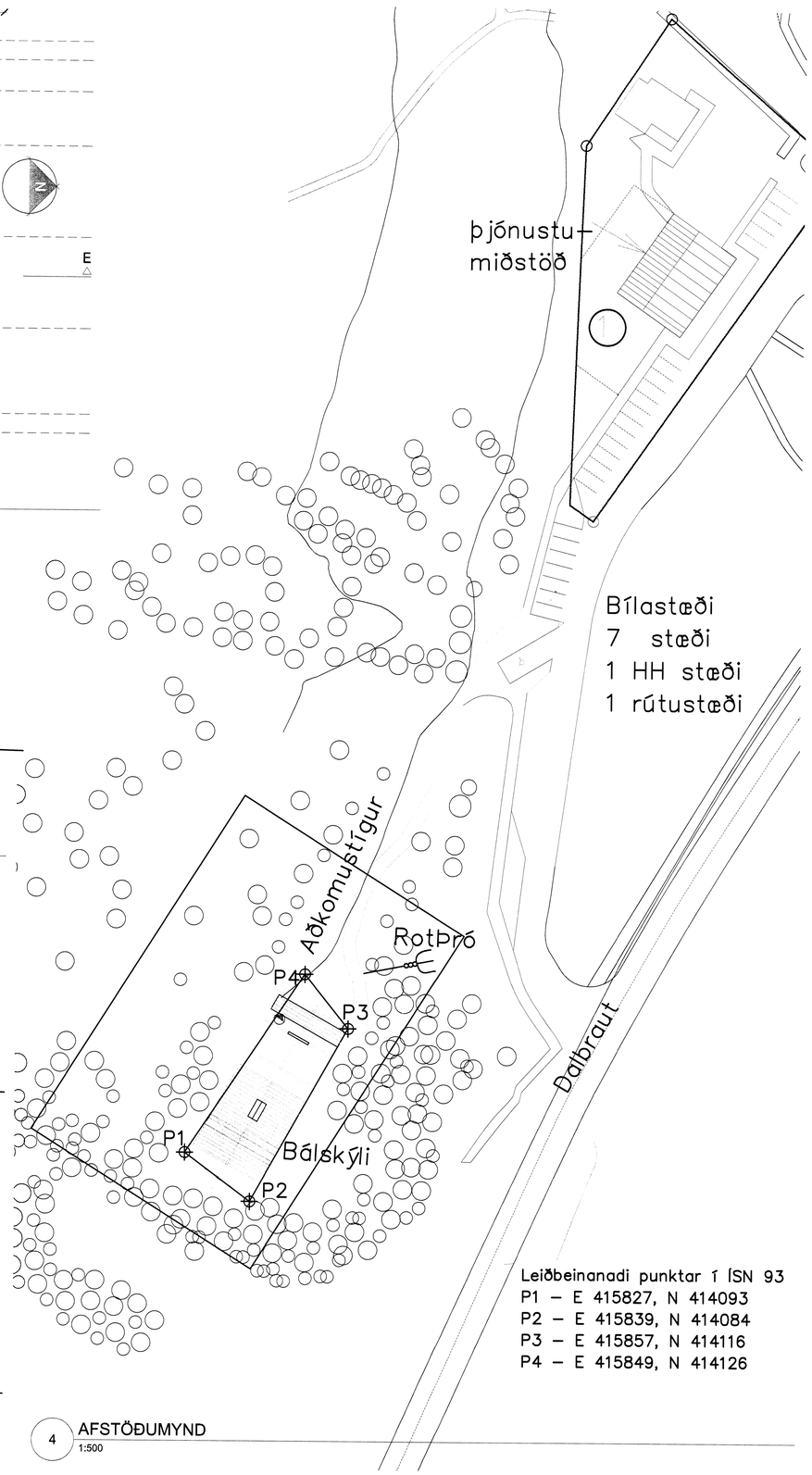

Leiðbeinanadi punktar í ÍSN 93
P1 – E 415827, N 414093
P2 – E 415839, N 414084
P3 – E 415857, N 414116
P4 – E 415849, N 414126

4 AFSTÖÐUMYND
1:500

Aðlöguð stadsetn.	A	15.9.2015	JBS
lýsing	breyting	dags	teiknað

Skýringarmynd

Bálskýli

Heimilisfang:	Laugarvatn skógur, áning
Sveitafélag:	Laugavatni
Verkhluti:	Aðaluppdráttur
Skýringatexti:	Grunnmynd, snið, afstöðumynd

hannað / teiknað:	bt/bs	stoðgrelnir:	—
vitfarið / samþykkt:	ha/bt	landnúmer:	222913
mælikvarði:	1:100 / 500		

Arkitekt:

○	Aðalsteinn Snorrason	arkitekt fal	kt.161161-2769
○	Arnar Þór Jónsson	arkitekt fal	kt.010174-4819
○	Birgir Teitsson	arkitekt fal	kt.020460-4589
○	Björn Guðbrandsson	arkitekt fal	kt.170174-3059
○	Egill Guðmundsson	arkitekt fal	kt.270152-6869
○	Þorvaldur L. Björgvinsson	byggingafræðingur bfl	kt.250572-3529

☑ Hönnuður aðalsteinn/uppdráttur:
☑ Hönnunarstjóri:

Arkís arkitektar	Höfðatúni 2	105 Reykjavík	kt. 531107-0550
sími 511 2060	fax 511 2066	www.arkis	netfang arkis@arkis

ARKÍS arkitektar

dagsetning: 12.06.2015
verknr.: 13-018

(99)1.01 A
teikning breyting

Mælikvarði 1 = 1000 ÁÁ
ARKÍS ÁÁKLÍS EFT KLIKI ÁTT Á TÁKNIÐIGAR KÓÐRÓLÍNA EFTIRÁ SKÁNDAKLASSA

7510

15.06.2015