SAMÞYKKT
05 OKT. 2011
Byggingarfulltrúi Uppsv. Ámessýslu og Flóahr.

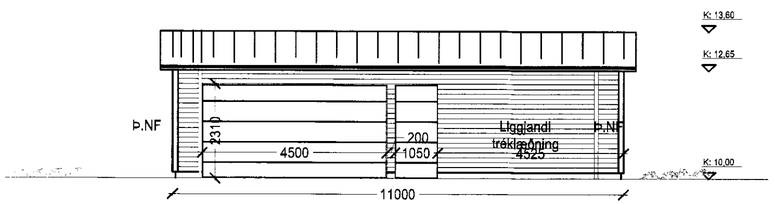

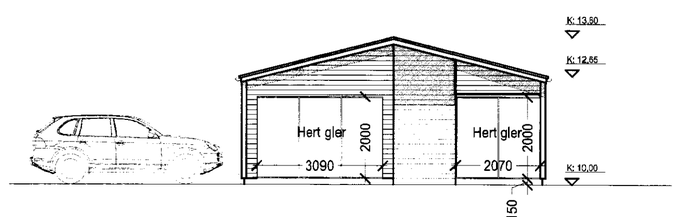

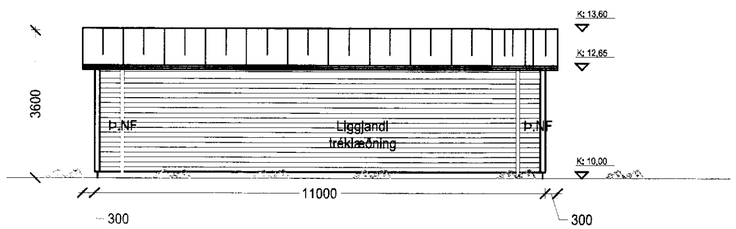

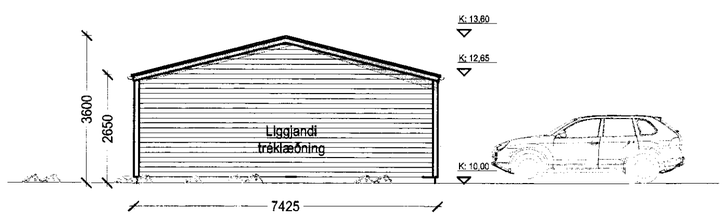

Skýringamynd

Nátthagi - Hvítárholt

Heimilisfang:	Nátthagi- lóð í landi Hvítárholts
Sveitarfélag:	Hrunamannahreppur
Verkhluti:	Aðaluppdráttur
Skýringatexti:	Útlit

hannað / teiknað:	ajj		
yfirfarið / samþykkt:		staðgreinir:	8710-1-47000010
mælikvarði:	1:500 og 1:100	landnúmer:	166940

Arkitekt:

○ Aðalsteinn Snorrason	arkitekt fai	kt.161161-2769
○ Ármann Ivar Jónsson	arkitekt fai	kt.010174-4819
○ Birgir Teitsson	arkitekt fai	kt.020460-4589
○ Björn Guðbrandsson	arkitekt fai	kt.170174-3059
○ Egill Guðmundsson	arkitekt fai	kt.270152-6869
○ Þórvarður L. Björgvinsson	byggingar-aðilingur bfi	kt.250572-3529

Aðalhönnuður: ÁRMANN IVAR JÓNSSON

Arkís arkitektar — Höfðabakki 2 — 105 Reykjavík — kt. 531107-0550
sími 511 2060 — fax 511 2066 — www.arkis — netfang arkis@arkis

dagsetning: 11.08.2011
verknr.: (10)-056

ARKÍS arkitektar

(99)-2.03
teikning breyting

Blaðstærð A2 = 420*594
ÁÖLL RÉTTINDI SEM ÁLLAR ÞETTA TEIKNINGUM FYLGJA FYLGJA ER HJÁ SAMKOMULAGI