

Norður

SAMÞYKKT
28. NÓV. 2013
Byggingafulltrúi uppsv. Ámessýslu og Flóahr.

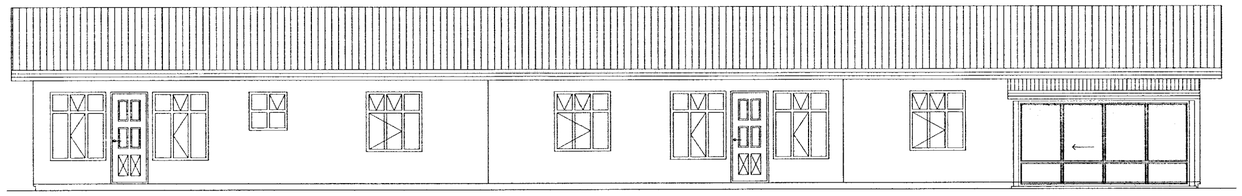

Suður

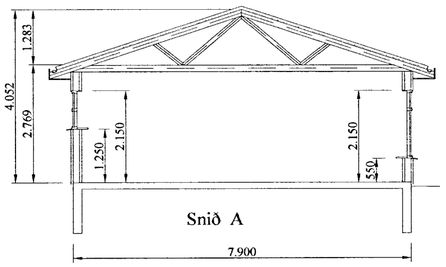

Snið A

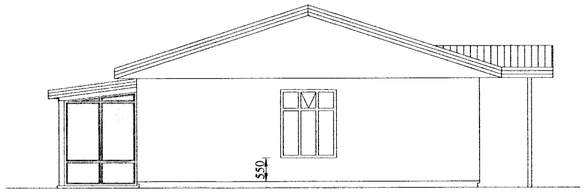

Austur

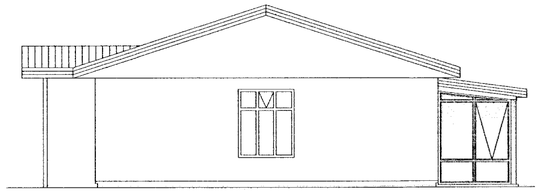

Vestur

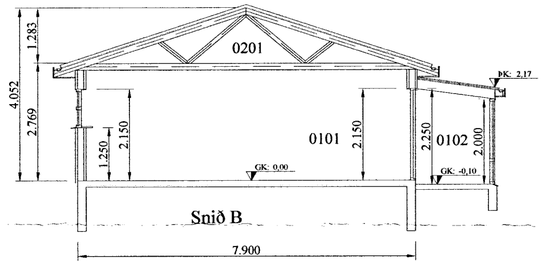

Snið B

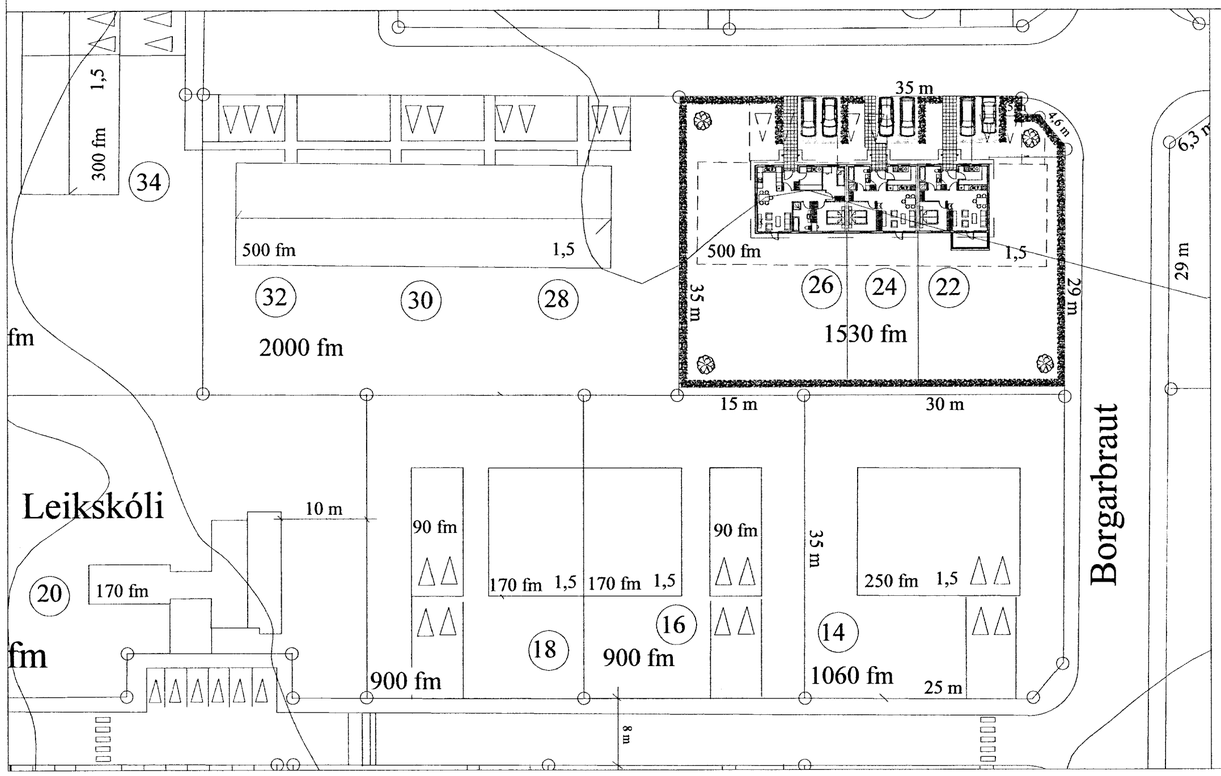

Afstaða 1:500

Skráningartafla: Borgarbraut 22. Grímsnesi.
Landnúmer: 193148
Matshlutanúmer: 01

Skrásetjari: Grétar H. Jónsson.
Kennitala: 170347-4479
Útgáfa: 4.01t **Dags.:** 8.11.2013

Uppskipting og lýsing					Stærðir												
D0 Lokun	D1 Rými hæð-rað	D2 Notkun texti	D3 Hóflið-flokkun	D4 Eignar-hald	D5 Botnflötur m²	D5M Milliflötur m²	D6 Stigar m²	D7 Op m²	D8 Brúttóflötur m²	D9 Brúttóflötur sh < 1,8	D10a Salarhæð min	D10b Salarhæð max	D11 Brúttó rúmmál m³	D12 Nettóflötur m²	D16 Birt flatarmál m²	Reiknitala skiptarúmmáls	D17 Skipta-rúmmál m³
		Matshluti			139,4	0,0	0,0	0,0	73,6	0,0			257,2	63,4	73,6		172,536
		Botn											14,8				
	01	**1. hæð**			73,6	0,0	0,0	0,0	73,6	0,0			200,3	63,4	73,6		
A	0101	**Íbúð**	N	0101	65,8				65,8		2,76	2,76	181,6	56,6	65,8	2,76	156,216
A	0102	**Sólstofa**	N	0101	7,8				7,8		2,27	2,52	18,7	6,8	7,8	2,40	16,320
	02	**Þak**			65,8	0,0	0,0	0,0	0,0	0,0			42,1	0,0	0,0		
A	0201	**Þakrými**	V	0101	65,8						0,00	1,28	42,1				

Athugasemdir

Viðbygging. Sólstofa. 7,8 m²

Sameignir sumra

Eignarhald

Eignar-hald	Notkun texti	Birt flatarmál m²	Skiptarúmmál Séreign m³	Skiptarúmmál Séreign og sameign m³
0101	**Íbúð**	73,6	172,536	172,536
	Alls	73,6	172,536	172,536

Br:	Hverju breytt:	Dags.	Kvittun:
A	Viðbygging. Sólst. Snið B bætt við	4.11.13	GHJ

VERK: Borgarbraut 22, 24 og 26 Grímsnesi

BLAÐ NR.: 102

HLUTI: Aðalteikning, útlit og afstaða - Skráningatafla

KVARÐI: 1:100

TEIKN: KG

DAGS: 6. júní 2001

SAMÞ:

NR: 01 000

Verkfræðistofa Guðjóns Þ. Sigfússonar ehf
Austurvegi 44, 800 Selfossi, S: 482 2805, F: 482 3818, Netfang: vegs@simnet.is