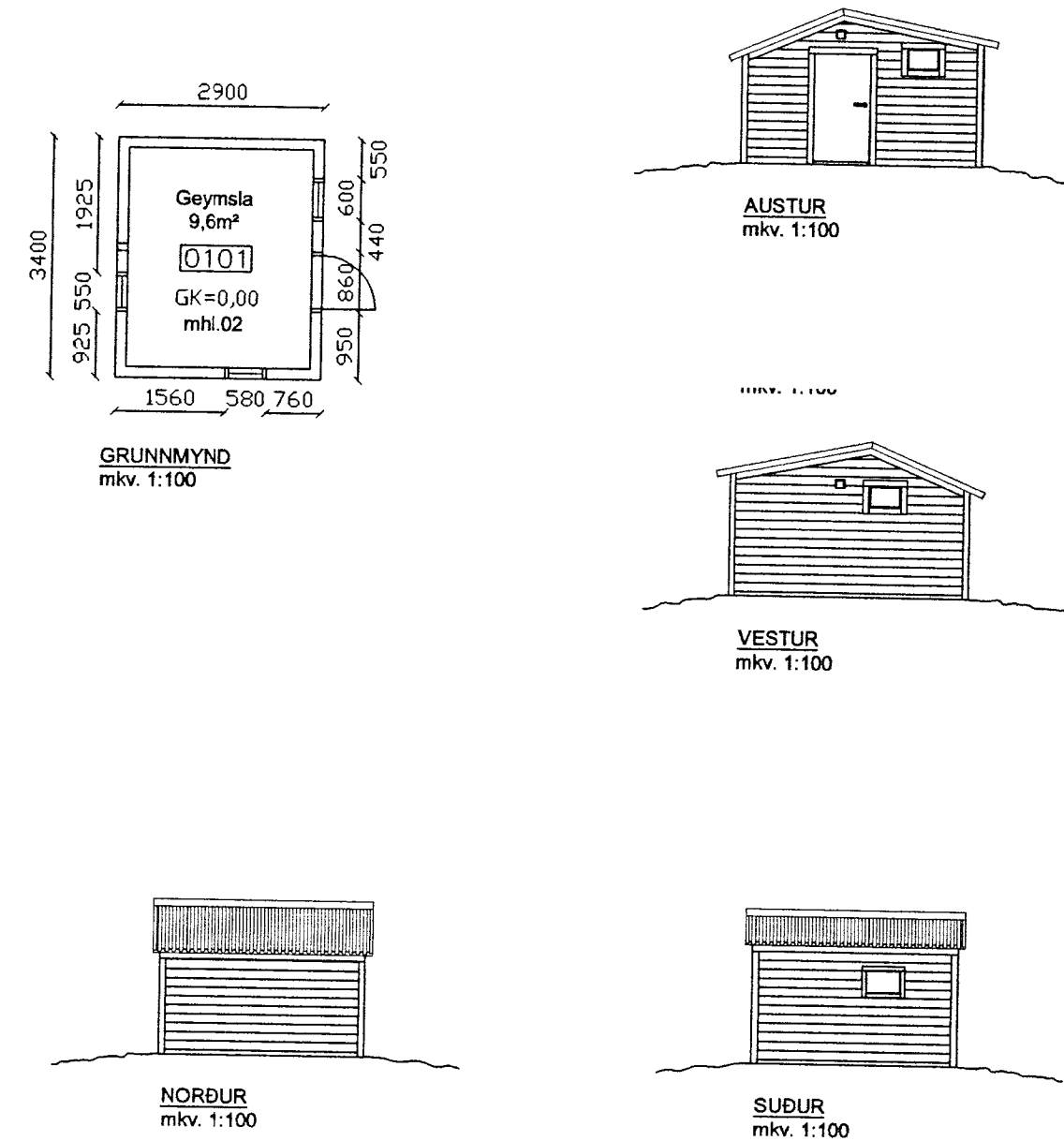
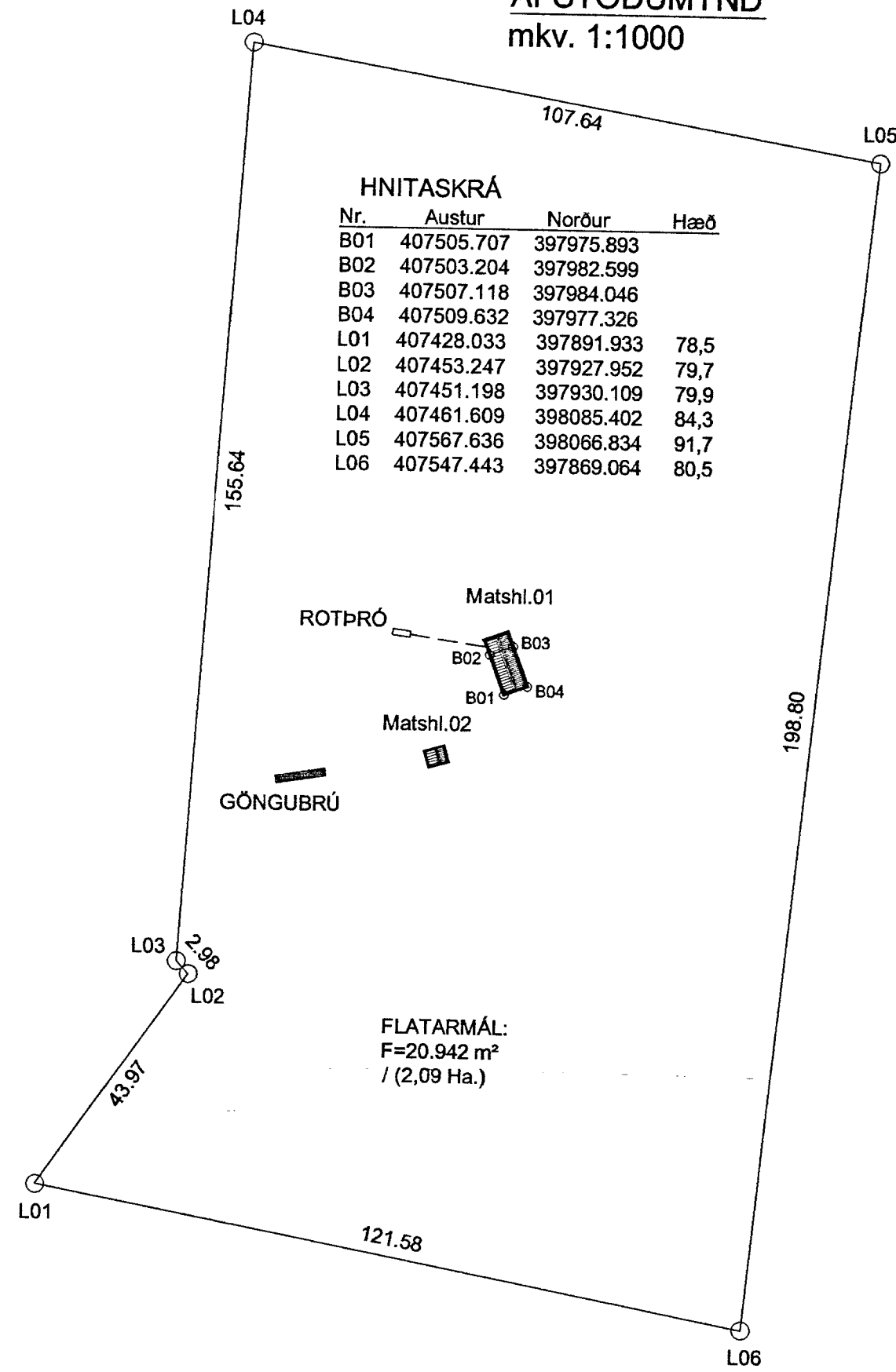


**GEYMSLUSKÚR**




**AFSTÖÐUMYND**  
mkv. 1:1000



**HNITASKRÁ**

Nr.	Austur	Norður	Hæð
B01	407505.707	397975.893	
B02	407503.204	397982.599	
B03	407507.118	397984.046	
B04	407509.632	397977.326	
L01	407428.033	397891.933	78,5
L02	407453.247	397927.952	79,7
L03	407451.198	397930.109	79,9
L04	407461.609	398085.402	84,3
L05	407567.636	398066.834	91,7
L06	407547.443	397869.064	80,5



**Byggingarlýsing:**

Byggingin er einlyft timburhús annars vegar og hins vegar geymsluskúr. Upprunarlegur hönnuður er óþekktur. Um reyndarteikningar á þegar byggðum húsum er að ræða ásamt viðbyggðu anddyri og salerni á sumarhúsinu. Undirstöður á því eru staðsteyptar sökkul súlur. Botnplata er timburgólf, einangrað með steinull og klætt með klæðningu í flokki 1. Útveggir eru byggðir úr timbri klæddir timburklæðningu að utan, einangraðir með steinull og klæddir að innan með klæðningu í flokki 1.

Burðarvirki léttu innveggja eru timburstöðir einangraðir með steinull og klæddir timburklæðningu á báðum hlöðum. Þak er hefðbundið timburþak, klætt með borðaklæðningu þakpappa og búrústáli, einangrað með steinull og niðurtékið loft.

**Viðbygging:**

Viðbygging er byggð á sambærilegan hátt og núverandi húsnæði.

**Kamína:**

Kamína skal vera í samræmi við kröfur 192.gr. og 193.gr. byggingarreglugerðar nr. 441/1998.

**Heitur pottur:**

Hann skal vera í samræmi við kröfur byggingarreglugerðar og leiðbeiningarblöðum Rb. (Rb(70)X003) og (Rb(70)X002). Hæð frá gólf/jarvör. upp á pottbrún skal vera með minnst 0,4 m. Potturinn skal vera með læsanlegu loki. Tryggja skal að innrennsli vatns verði ekki hærra en 55°C.

**Stærðir:**

Hellstu stærðir sjá skráningartöflu

**Tákn:**

ST	SLÖKKVITÆKI
RS	REYKSKYNNJARI

Við hönnun á byggingunni er óskað eftir því að eldri byggingarreglugerð, nr. 441/1998, gildi varðandi leyfilegt hámark U-gilda einstakra byggingarluta.

**Kólnunartölur W/(m²K):**

Leyfilegt hámark U-gilda einstakra byggingarluta.

Þak:	0,2 W/m²K
Útveggur:	0,4 W/m²K
Hurðir:	3,0 W/m²K
Gólf:	3,0 W/m²K
Útveggir, veggi meðaltal:	0,85 W/m²K

**SKRÁNINGARTAFLA - GEYMSLUSKÚR**

Skráningartafla: Eðarendi lóð, Berjaholt, Grimsnesi - Geymsluskúr		Skrásetjari: Sigrún Valdimarsdóttir															
Landnúmer: 168826		Kennitala: 110468-5479															
Matshlutanúmer: 02		Útgáfa: 4.01b Dags: 25.3.2013															
<b>Uppskipting og lýsing</b>																	
D0	D1	D2	D3	D4	<b>Stærðir</b>												
Lökun	Rými hæð-roð	Notkun texti	Höfuð-flokkun	Eignar-hald	D5	D5M	D6	D7	D8	D9	D10a	D10b	D11	D12	D16	Reiknitala skiptarúmmáls	D17
					Botnflötur m²	Milliflötur m²	Stigar m²	Op m²	Brúttóflötur m²	Brúttóflötur sh < 1,8 m²	Salarhæð min	Salarhæð max	Brúttó rúmmál m³	Nettóflötur m²	Birt flatarmál m²		Skiptarúmmál m³
<b>Matshluti</b>					9,9	0,0	0,0	0,0	9,9	1,4			21,3	9,6	8,5		18,720
<b>Botn</b>													2,0				
A	01	1. hæð			9,9	0,0	0,0	0,0	9,9	1,4			19,3	9,6	8,5		
	0101	Geymsla	N	0101	9,9				9,9	1,4	1,60	2,20	19,3	9,6	8,5	1,95	18,720
<b>Athugasemdir</b>																	
<b>Sameignir sumra</b>																	
<b>Eignarhald</b>																	
	Eignar-hald	Notkun texti	Birt flatarmál m²	Skiptarúmmál Sereign m³	Sereign og sameign m³												
	0101	Geymsla	8,5	18,720	18,720												
	<b>Alls</b>		8,5	18,720	18,720												

SUMARBÚSTADARLAND HÆDARENDI LANDNR: 168826	<b>TÆKNIÞJÓNUSTA SÁ ehf</b> HAFNARGATA 60 230 KEFLAVÍK S: 421-5105	
REYNDARTEIKNINGAR GEYMSLA	hannað ? / SV	teiknað SV
GRUNNMYND, ÚTLIT, SNID OG AFSTÖÐUMYND	yfirfarið SÁ	dags 21.03.2013
SIGURDUR ASGRÍMSSON KT: 161161-2929 MTFI	mkv. 1:100/1:1000	nr. 789002