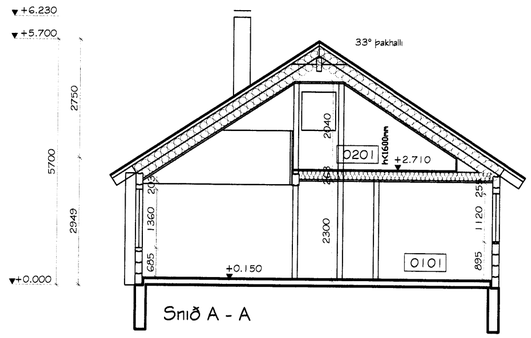

Snið A - A



Norðvesturhlið



Norðausturgafl

Suðvesturgafl

Suðausturhlið

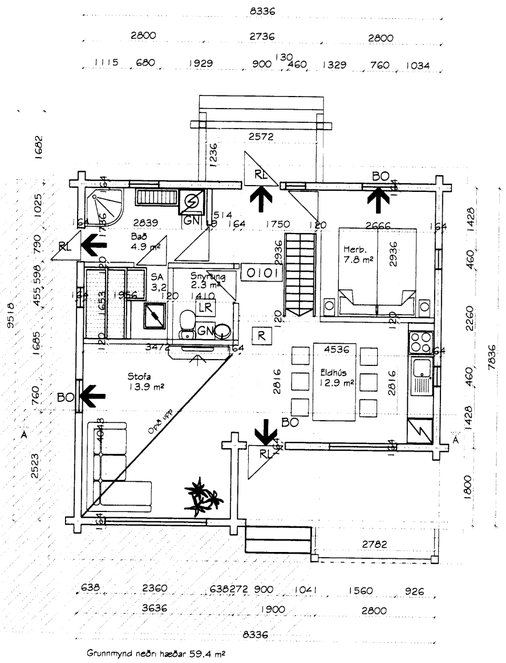

Grunnmynd neðri hæðar 59.4 m²

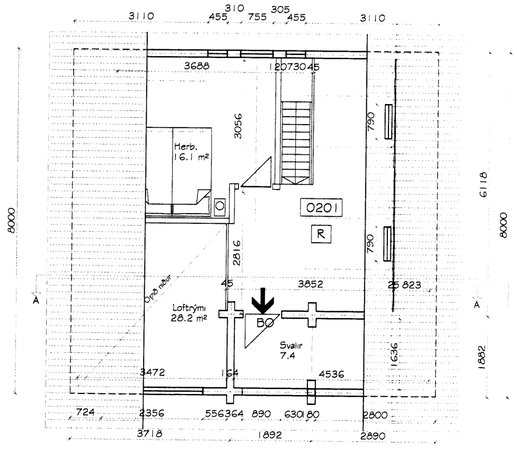

Grunnmynd efri hæðar

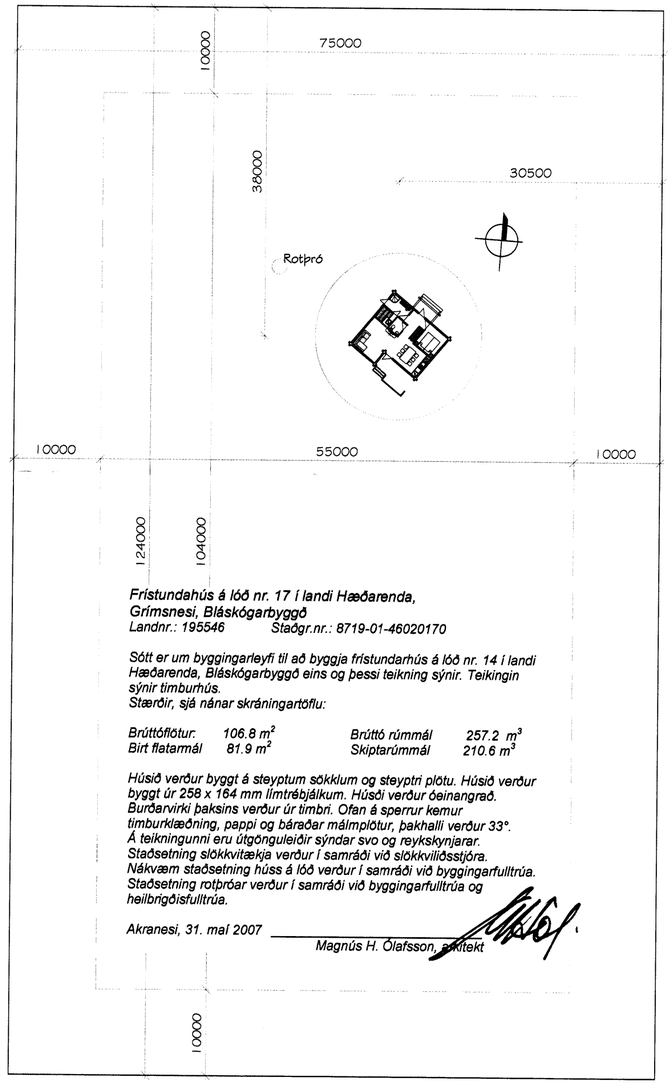

Frístundahús á lóð nr. 17 í landi Hæðarenda,
Grímsnesi, Bláskógarbyggð
Landnr.: 195546 Staðgr.nr.: 8719-01-46020170

Sótt er um byggingarleyfi til að byggja frístundarhús á lóð nr. 14 í landi Hæðarenda, Bláskógarbyggð eins og þessi teikning sýnir. Teikingin sýnir timburhús.
Stærðir, sjá nánar skráningartöflu:

Brúttóflötur:	106.8 m^2	Brúttó rúmmál	257.2 m^3
Birt flatarmál	81.9 m^2	Skiptarúmmál	210.6 m^3

Húsið verður byggt á steyptum sökklum og steyptri plötu. Húsið verður byggt úr 258 x 164 mm límtrébjálkum. Húsði verður óeinangrað. Burðarvirki þaksins verður úr timbri. Ofan á sperrur kemur timburklæðning, pappi og báraðar málmplötur, þakhalli verður 33°.
Á teikningunni eru útgönguleiðir sýndar svo og reykskynjarar.
Staðsetning slökkvitækja verður í samráði við slökkviliðsstjóra.
Nákvæm staðsetning húss á lóð verður í samráði við byggingarfulltrúa.
Staðsetning rotþróar verður í samráði við byggingarfulltrúa og heilbrigðisfulltrúa.

Akranesi, 31. maí 2007

Magnús H. Ólafsson, arkitekt

Samþykkt
05 JUNI 2007
Byggingarfulltrúi uppsveita Árnessýslu

Frístundahús á lóð nr. 17 í landi Hæðararenda, mhl 01
Grímsnes, Bláskógarbyggð
Grunnmyndir, útlit, snið og afstöðumynd

MHÓL		MHÓl / HRN	
1:100, 1:500 A2			SUM 07 820
		31. maí 2007	
100507		AutoCAD	

MarkSTOFA ehf
Merkigerði 18 300 Akranes
Magnús H. Ólafsson arkitekt FAÍ. kt: 150550-4759 s: 431 4210 / 893 2002 netfang: mark@isholf.is