
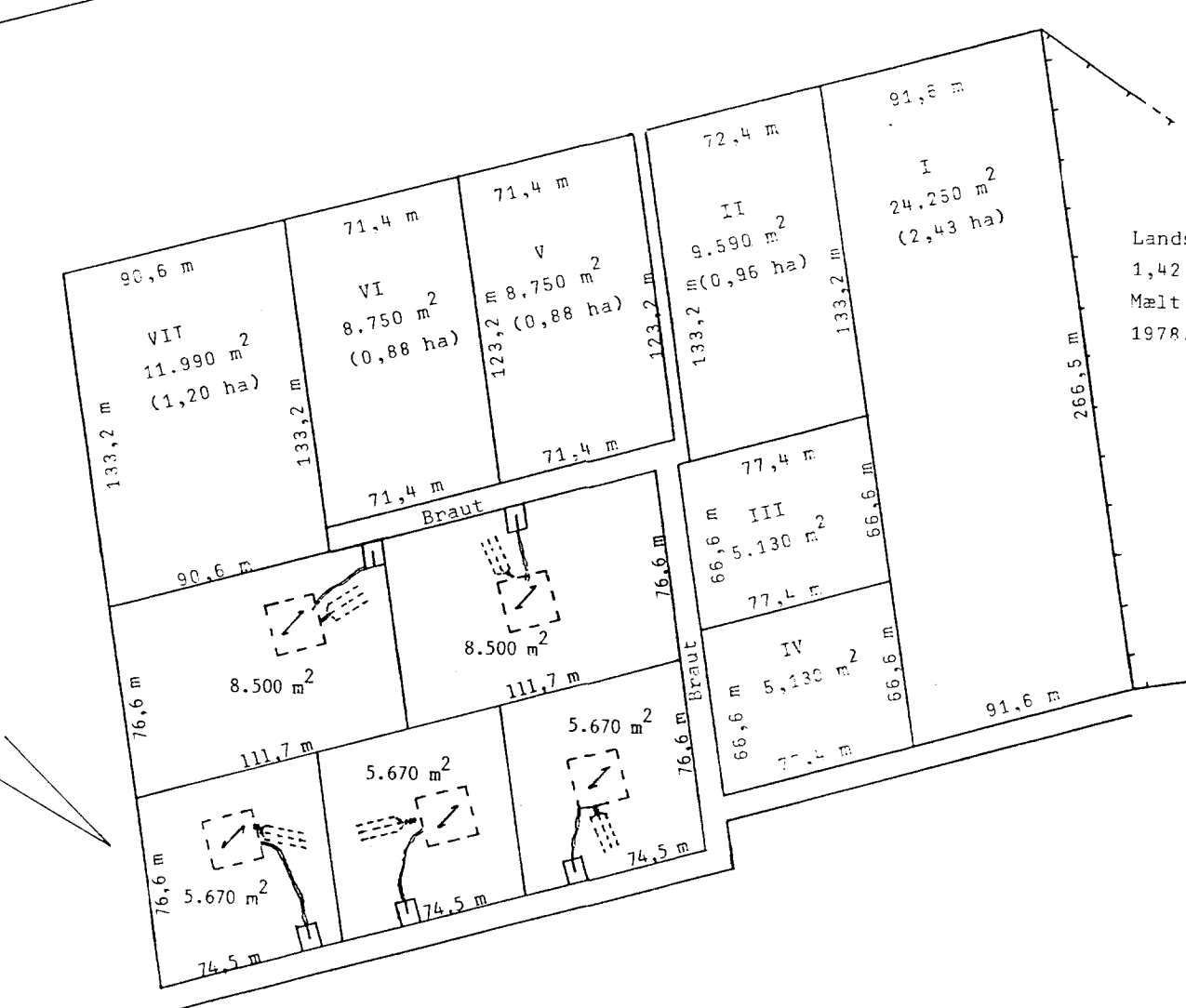



Afstöðumynd  
M=1:1000



- girðing
- byggingarreitir og mannstefna húss
- bílastæði og göngustígur
- rotbré og siturlögn

Landspilda I  
1,42 ha  
Mælt vorið  
1978.

Sumarbústaðalönd úr landi  
Hæðarenda, Grímneshreppi,  
Arnessýslu.  
Lóð nr. \_\_\_\_\_, eirn/leigt \_\_\_\_\_

Hákvæmi í mælingu: + 0,5%  
Mælt og teiknað haustið 1992.  
Breytt haustið 1992.  
*Kristján Þ. Jónsson*  
Kristján Þ. Jónsson  
héraðsráðgjafi