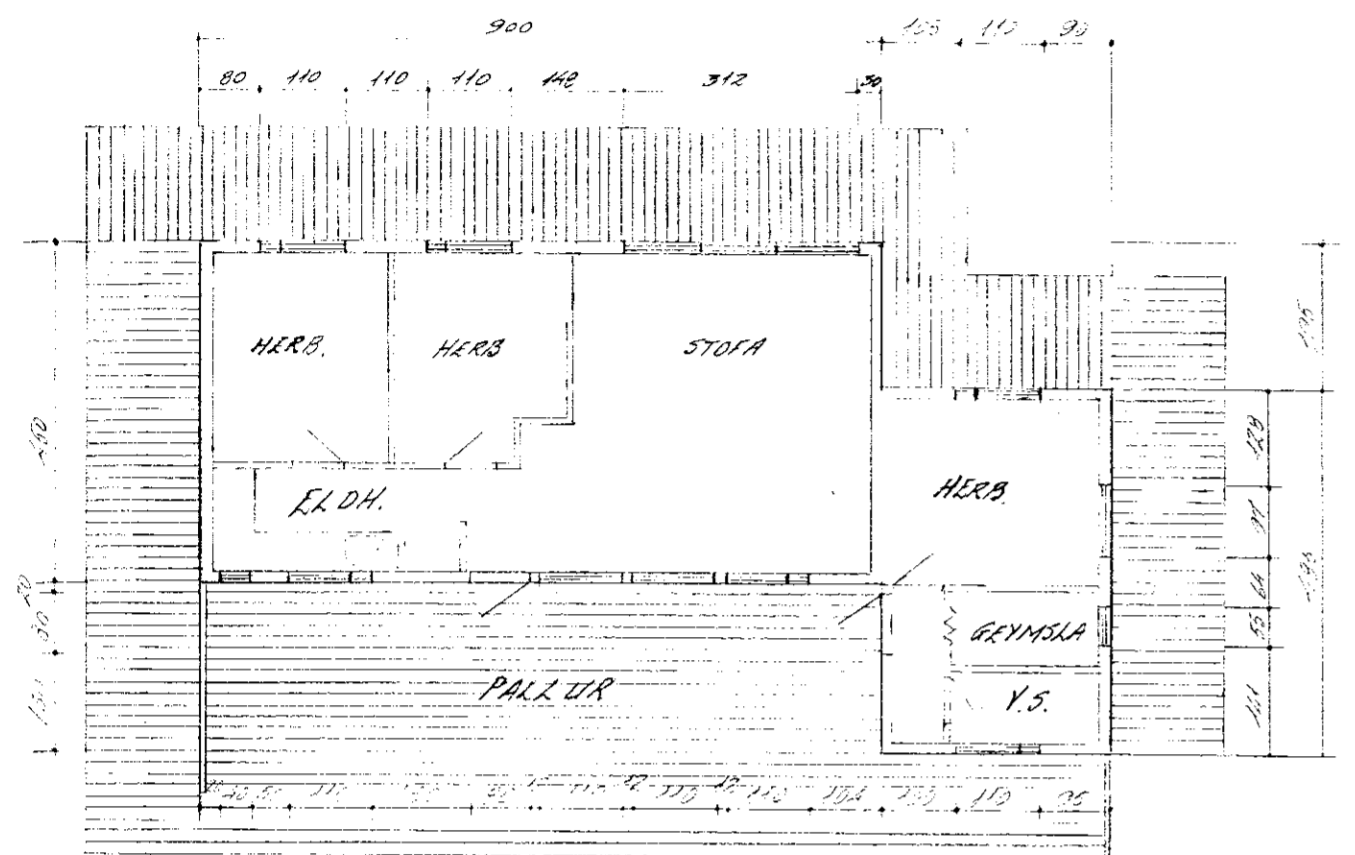
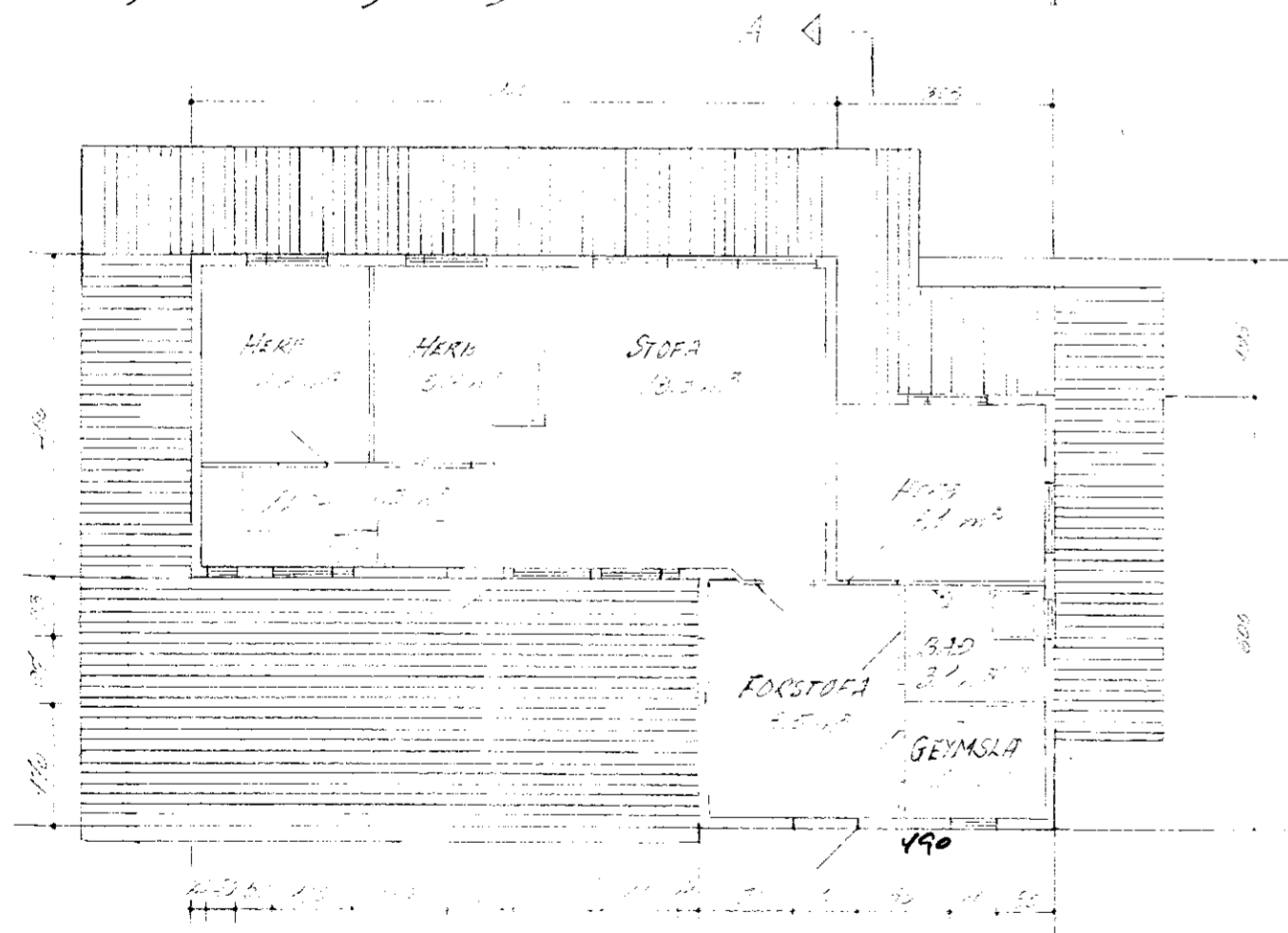


BYGGINGARULLTÍÐ
 Samp. 28/7'97
 GRÆNINGSHREPPUR
 H. M. Þ. Gísladóttir


Skráningartala fyrir Sumarbústaður Gísla Teitssonar við Þingvallavatn í landi Villingavatus										Ummið af:	Önnu þó:									
Landnúmer: 170948										Kennitala:	210662-3039									
Matahlutanúmer: 01										Dags:	15.07.1997									
Uppskipting og bysing																				
D0	D1	D2	D3	D4	Stærðir		D6	D7	D8	D9	D10a	D10b	D11	D12	D13	D14	D15	D16	D17	
Letun	Rými háð-ró	Nelkun lsgl	Hafur- Bokun	Eigra- hald	Borðlur m²	DSM m²	Slógr m²	Op m²	Brústólur m²	Búastólur sh < 1,8	Sæðing m²	Sæðing m²	Stofu- rúmmál m³	Hæðstólur m²	Hæðstólur sh < 1,8	Iggjólur m²	Guggu- og dyngu m²	Birtihæð m²	Sæðing stípanumál	Stípa- rúmmál m³
		Matahluti			65,4	0,0	0,0	0,0	65,4	0,0			169,3	57,0	0,0	224,4	17,0	65,4		147,6
		Boln														65,4				
	01	1. hæð			65,4	0,0	0,0	0,0	65,4	0,0			169,3	57,0	0,0			65,4		147,6
A	0101	Sumarbústaður	N	0101	65,4				65,4		2,30	2,80	169,3	57,0				65,4		147,6
		Þak														71,4				



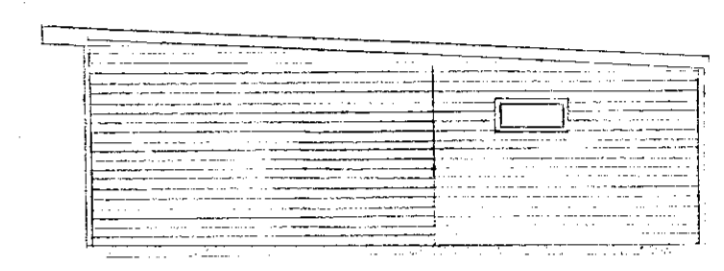
Fyrir breytingu




Eftir breytingu



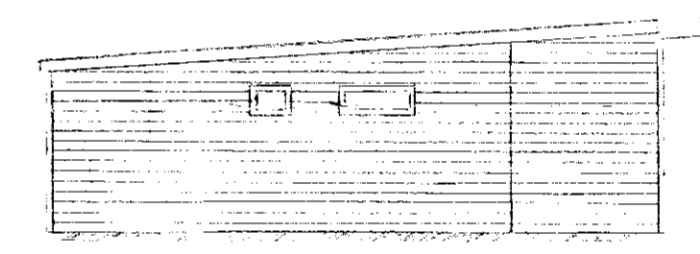
Súður



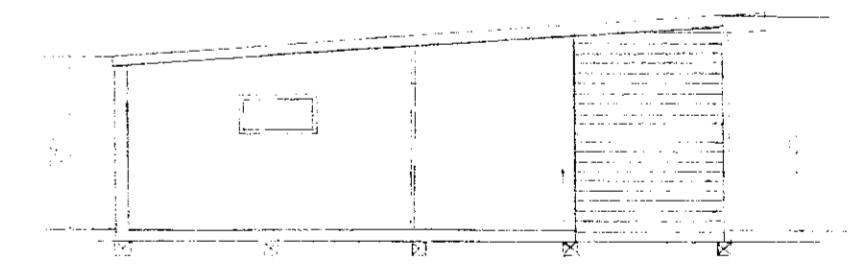
Vestur




Norður



Austur



Snid A-A



Sumarbústaður Gísla Teitssonar við Þingvallavatn
 í landi Villingavatus

15. Júlí 1997

Grunnmynd fyrir og eftir breytingu, sneiðing, útlit, afstöðumynd

Mkv. 1:100 1:2000

Teiknað af Önnu Þ. Gísladóttur

Tækniþjónusta Sveins Karlssonar FTFÍ
 Strandgötu 26 220 Hafnarfjörður
 kt. 131247-2069