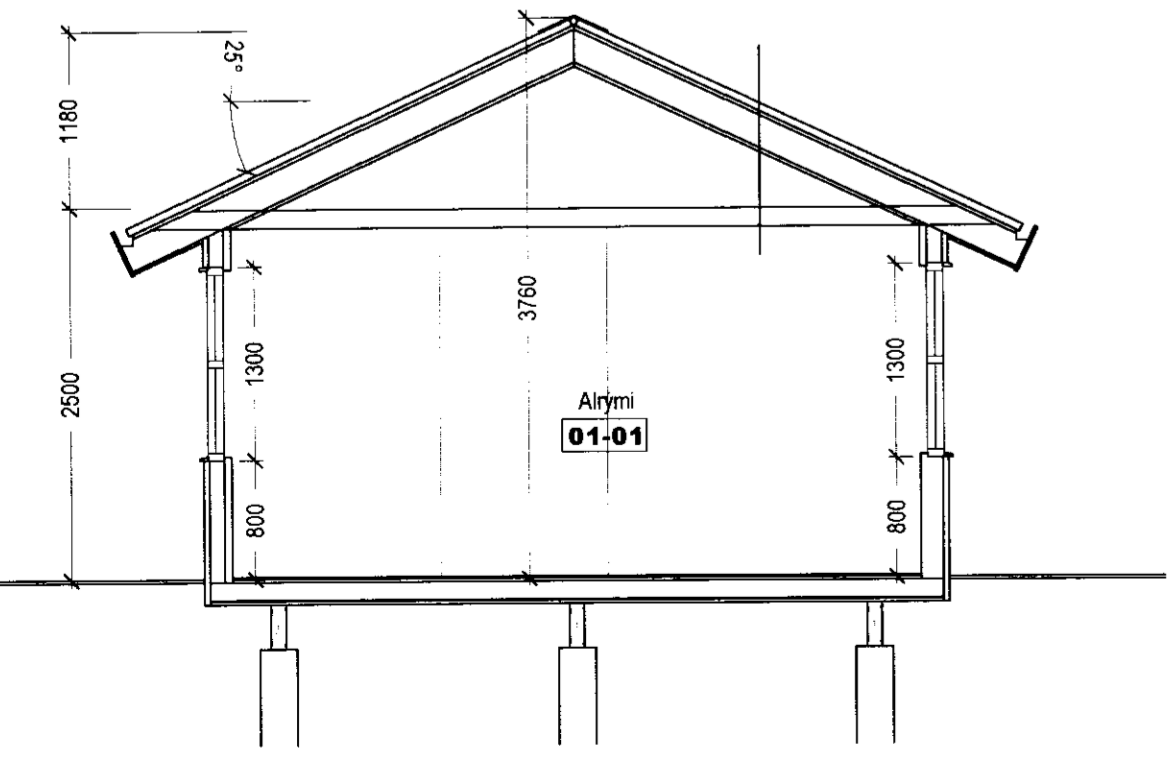


- BRUNATÁKN:**
- Björgunarpop
 - Rýmingarleið við útgang
 - Hurðir með merktri brunamótstöðu
 - Veggir með merktri brunamótstöðu
 - Reykskynjan
 - ATH
 - i anddyri er staðsett handslökkvítæki af viðurkennðri gerð

- SKÝRINGAR:**
- LR: Loftræst rými
 - GN: Gólfniðurfali
 - BN: Þakniðurfali
 - RV: Inntak Rafveitu
 - HV: Inntak Hitaveitu
 - VV: Inntak vatnsveitu

Húsið er upphitað með hitaveitu.

Hámark U-gildi (W/m2K) byggingarhluta verður í samræmi við töflu í gr. 180.3 í Byggingareglugerð.
 Botnplata =0,3
 Útveggir =0,4
 Þak =0,2
 Hurðir =3,0
 Gluggar =2,0



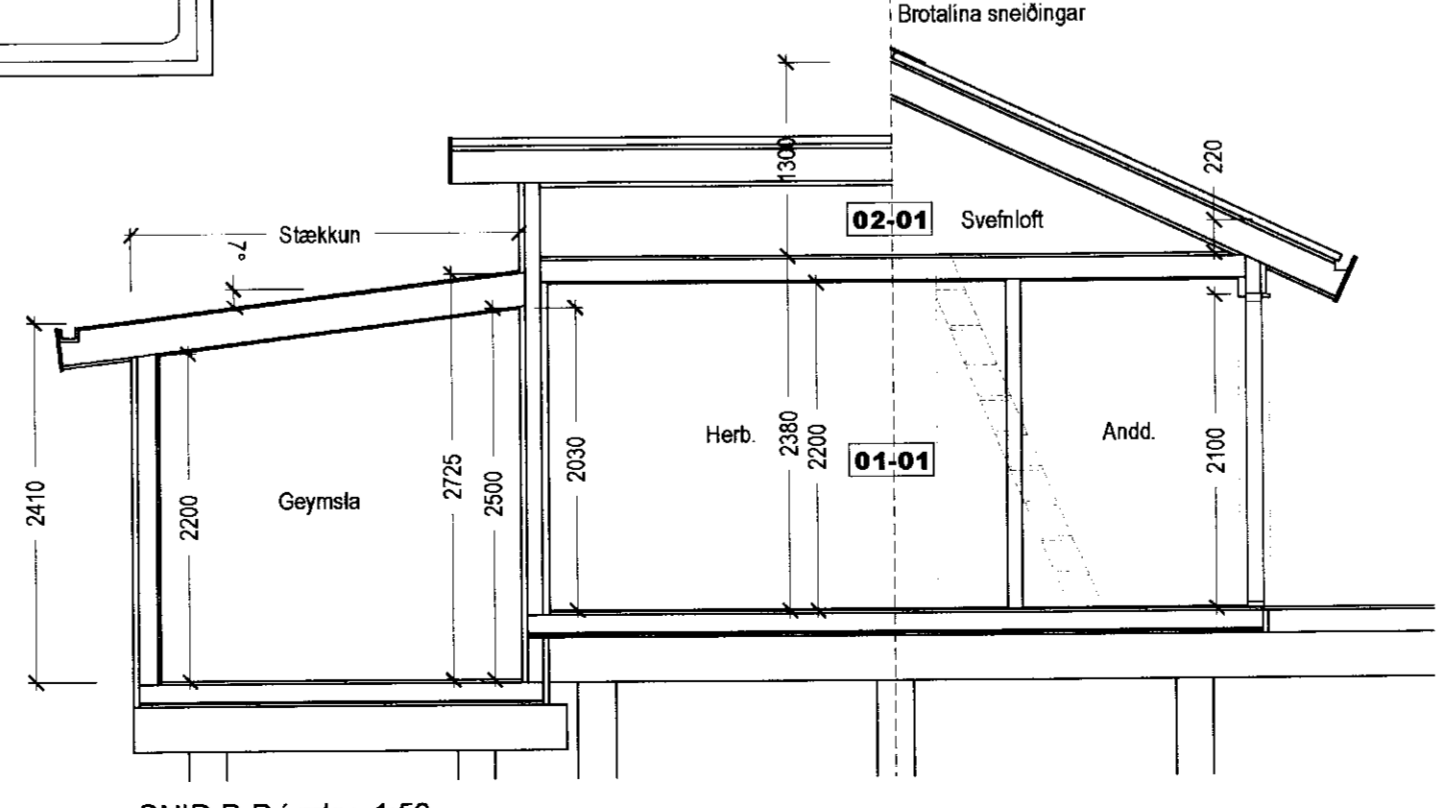
SNÍÐ A-A í mkv. 1:50

BYGGINGARLÝSING
 Um er að ræða 13,8 m² stækkun sumarhúss sem stendur í landi Úteyjar I.

Uppbygging gólf:
 21 mm rakavardar spónaplötur - Rakavamarlag
 50x150 mm gólfbitar cc 600 mm
 125 mm þéttull - 12 mm fjórutex á listum
 Burðavirki stendur á dregurum staðsettum á steyptum staurum

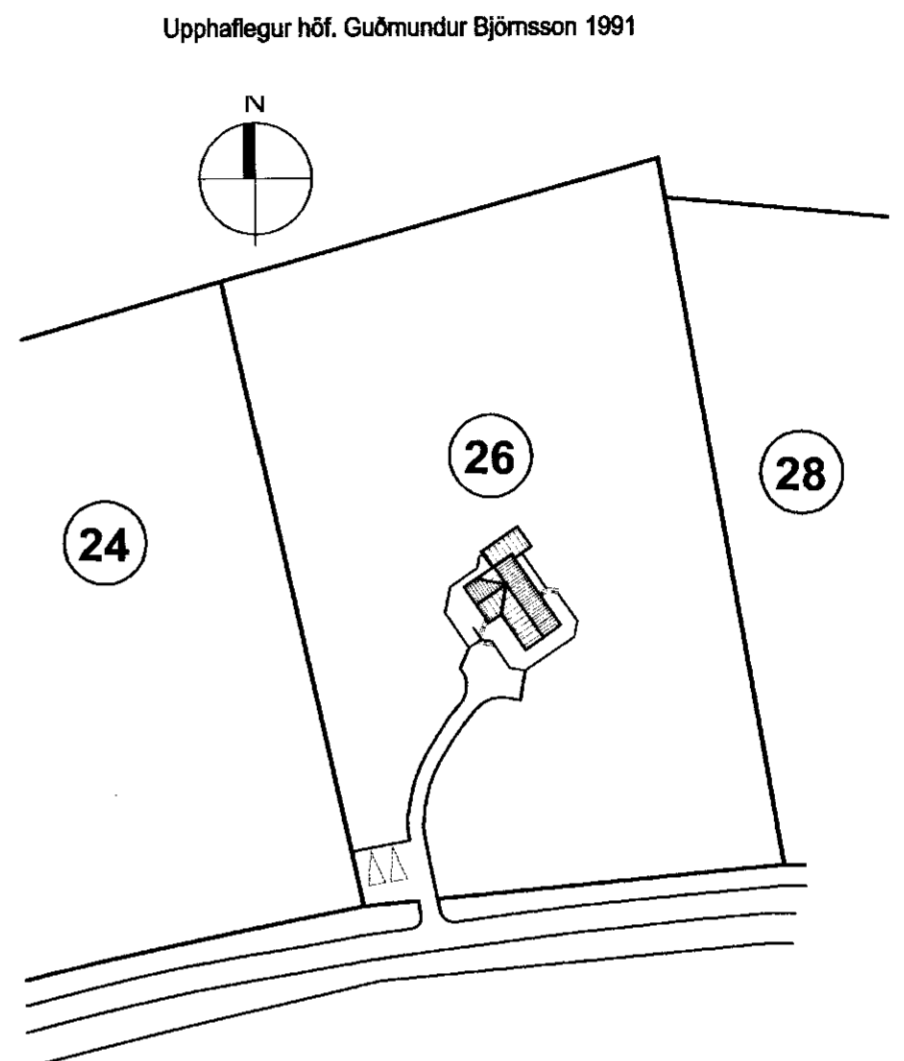
Uppbygging vegja:
 21 mm vatnslæðning - Loftblístar
 10 mm rakapolinn krossviður - 50x125 mm trégrind cc 600 mm
 125 mm þéttull - Rakavamarlag - 12 mm panill
 Gluggar/hurðir eru úr tré með tvöföldu einangrunargleri.

Uppbygging þaks
 Tvöfalag af þakpappa, asfaltgrunnur, undir- og yfirpappi - 21 mm rakapolinn krossviður - 25 mm loftbil - 48x123 mm þaksperrur cc 600 mm - 200 mm þakull - Rakavamarlag - 12 mm panill



SNÍÐ B-B í mkv. 1:50

STADMYND
 22 JUNI 2011
Jón Ben Einarsson



AFSTÖÐUMYND í mkv. 1:1000

GRUNNMYND í mkv. 1:50

Sumarbústaður

Lóð nr. 26, Útey I, Laugardalshreppi Ámessýslu

Aðaluppdráttur

GRUNNMYND, AFSTADA, SNÍÐ OG BYGGINGARLÝSING
 Landnr. 168212, St.gr. 2206648, Mhl. 01

MKV.: 1:50 / 1:1000
 DAGS: 14.06.2011
 TEIKNAD: Jón Ben
 SKRÁ: G1.dwg

(99)2.02

Jón Ben
 Jón Ben Einarsson BFI
 Kt: 190665-4299