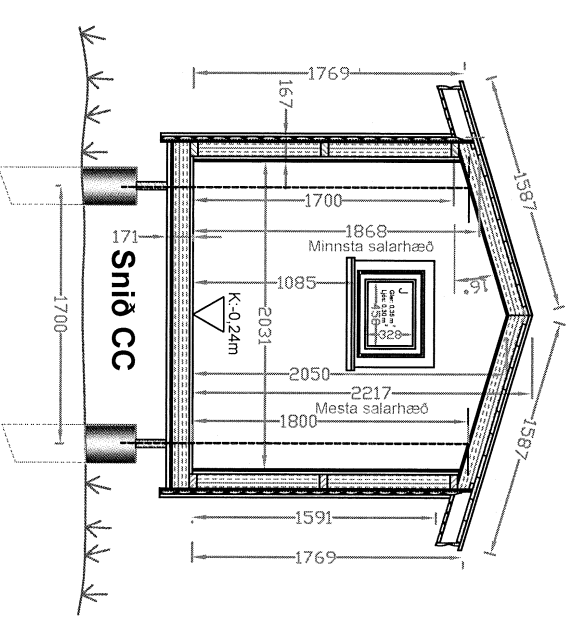
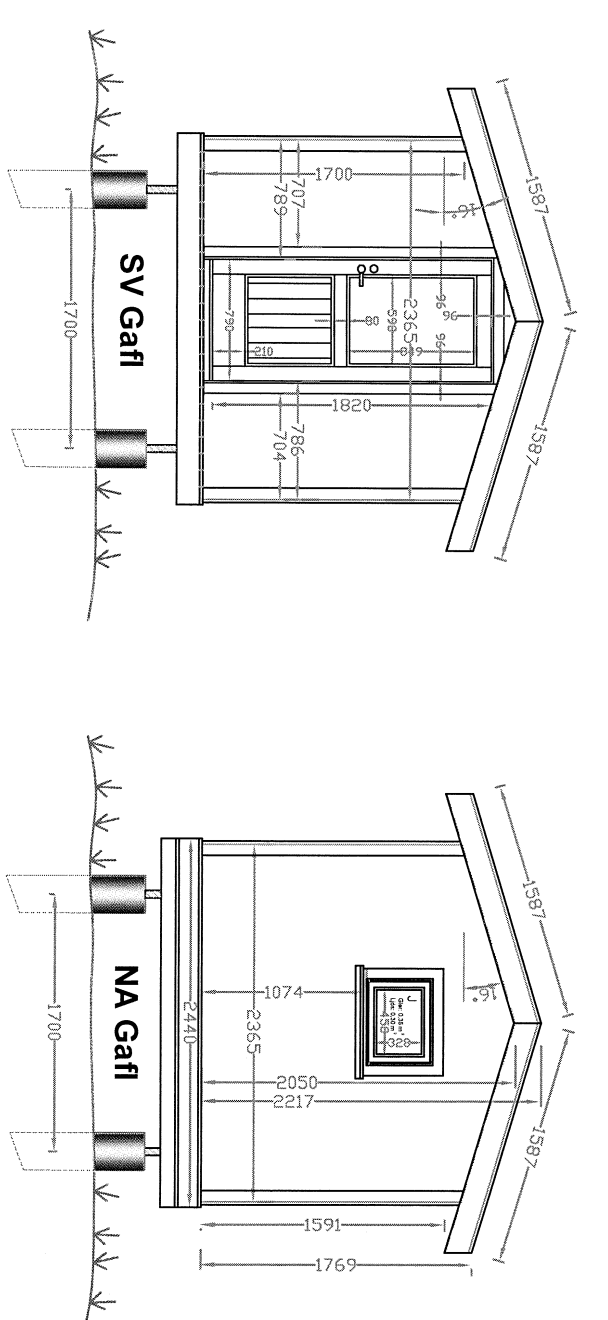
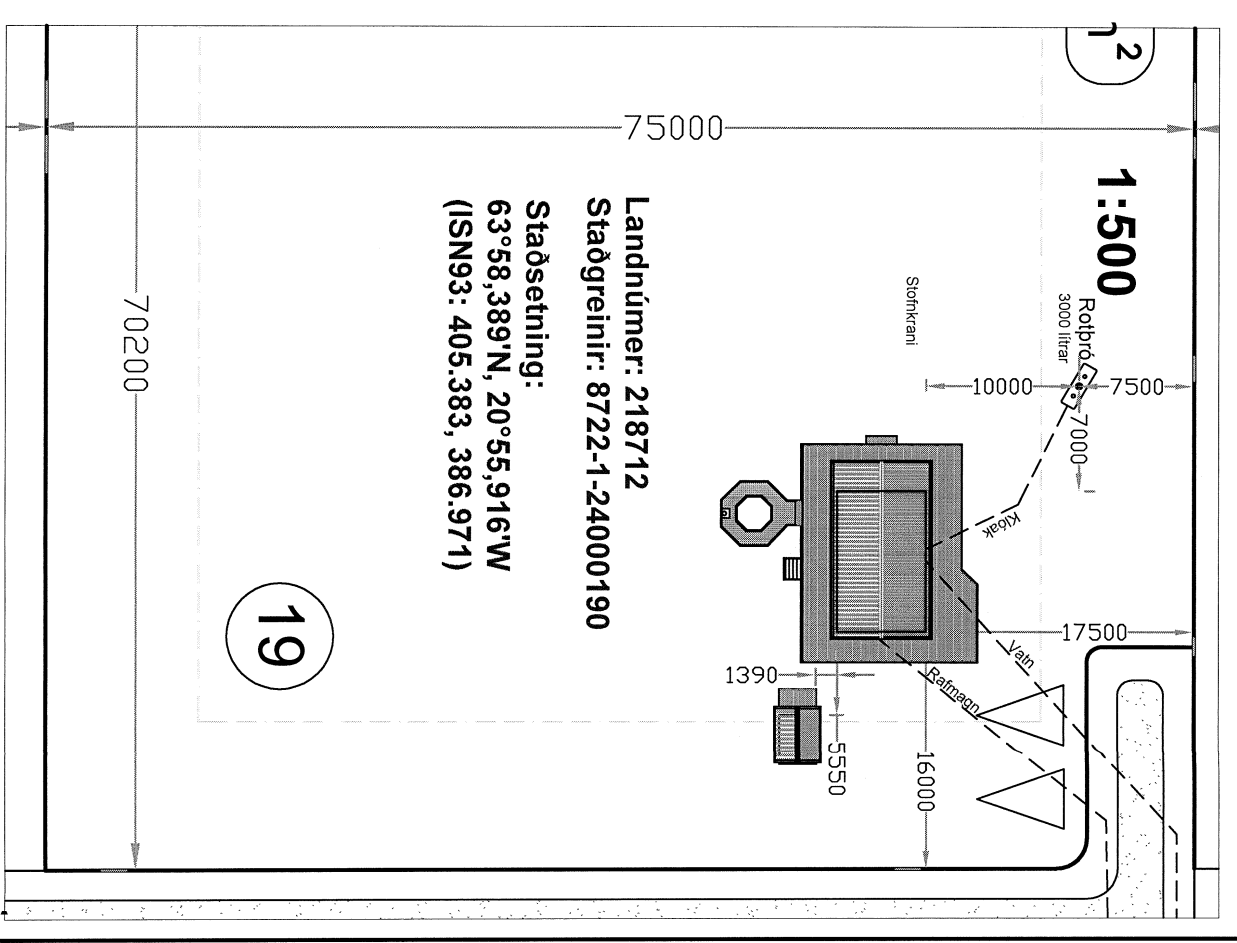


SAMÞYKKT
 27. OKT. 2011
 Byggingeðlittillit upps. Arnassý, stú og Flóahtr.




STÆRDIR MATSHLUTA			
MANNVIRKI	FLATARMÁL	RÚMMÁL	
NR	Hluti	brúttó	nettó
0101	Sumarhús	53,94 m ²	47,04 m ²
0102	Pallur húsi	120,9 m ²	155,1 m ²
0103	Geymsla	6,56 m ²	4,96 m ²
0104	Pallur geymsl.	5,71 m ²	13,40 m ²

STÆRDIR FLATA			
MANNVIRKI	FLATARMÁL	Sumarhús	Geymsla
		82,12 m ²	12,26 m ²
		25,97 m ²	5,49 m ²
		70,73 m ²	18,61 m ²
		19,85 m ²	1,93 m ²



Landnúmer: 218712
 Staðgreinir: 8722-1-24000190
 Staðsetning:
 63°58,389'N, 20°55,916'W
 (ISN93: 405.383, 386.971)

Útgáfa	Dagsetning	Prentað	Lýsing	Telknað	Hannað	Yfirfarið	Samþykkt
A	28.09.2011	28.09.2011	Reyndartekning	LBÖ	LBÖ	LBÖ	
B							
C							
D							



Artunn hönnuðar: *Arnassý, stú og Flóahtr.*
 Kennitala hönnuðar: *218712-24000190*
Halakot 19 - Sumarhús í Flóahreppi
 Geymsla - Grunnmynd, þak, gaffar, snið og afsaða
KRELLIR
 Lúðvík B. Ögumundsson tæknifræðingur BSc
 Dvergholt 9, 270 Mostellsbæ. Sími 566 6521, GSM 894 9132

Útgáfa	Mælikvarði	Blað	Útgáfa
A	1 : 50	Blað 12 af 18	A
	Vistfang	Telkningsnr.	
	C:\	HAL0101	
			Telknað í A3