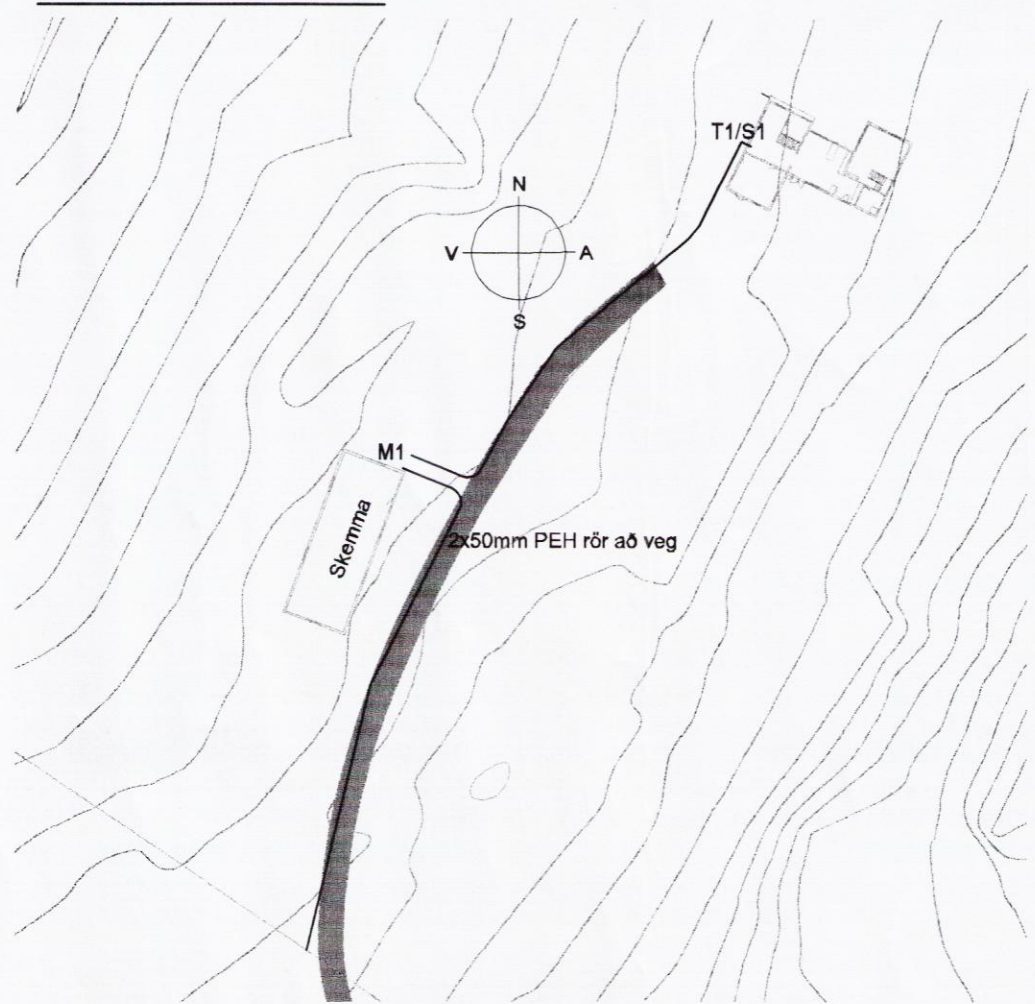
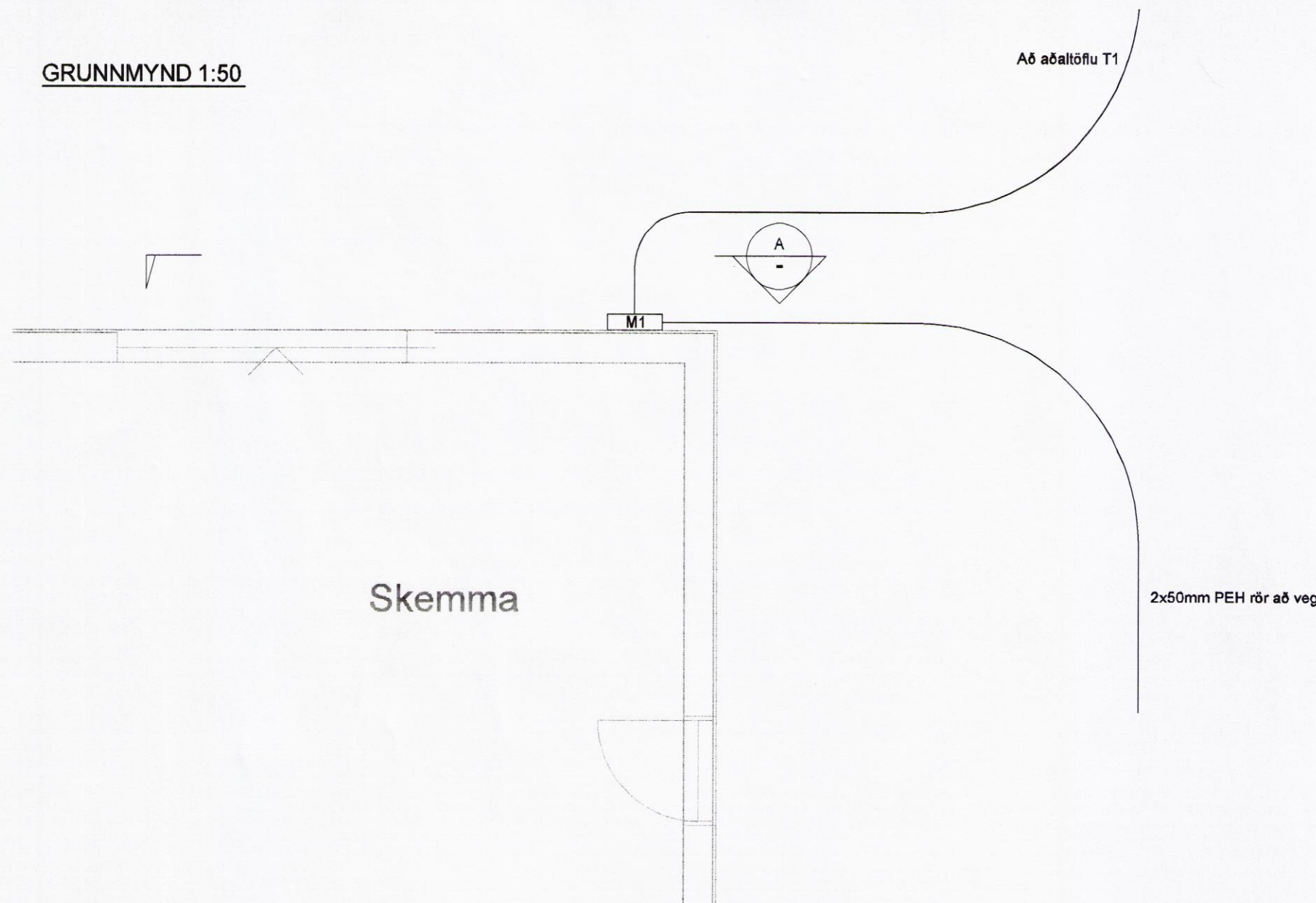


AFSTÖÐUMYND 1:1000



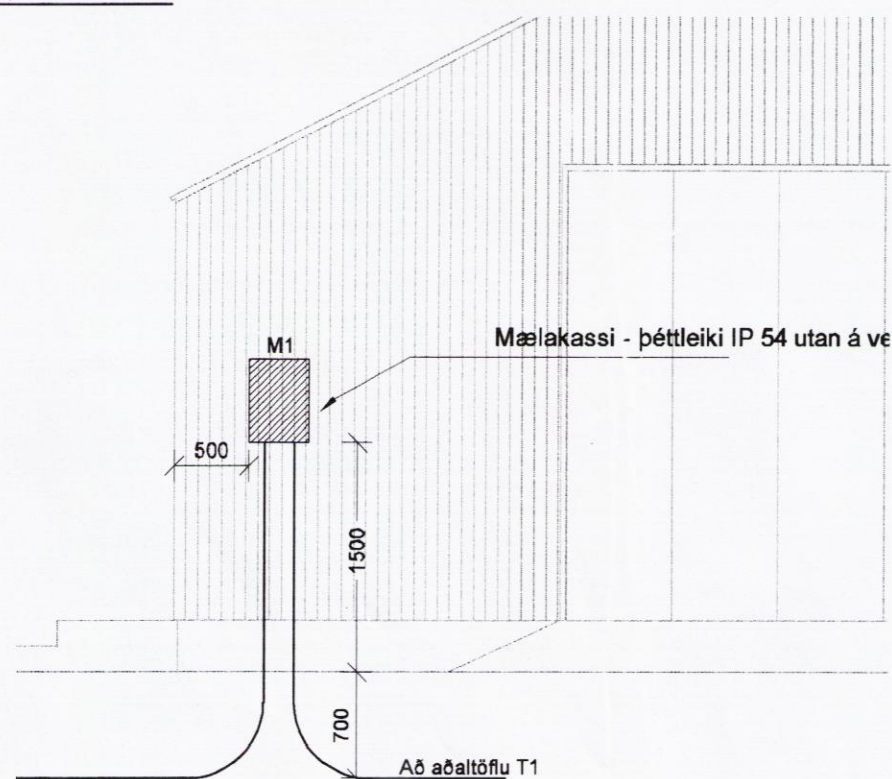
GRUNNMYND 1:50



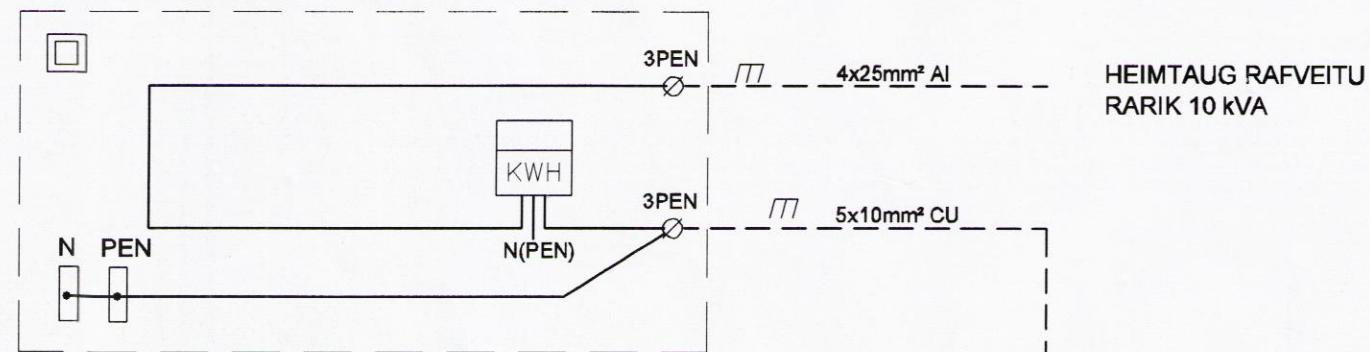
Skipulags- og byggingarfulltrúi Uppsveita bs.
Yfirfarið
 08. júlí 2016
[Signature]
 Byggingarfulltrúi

Áritun hönnunarstjóra
 Dagsetning aðaluppdráttar

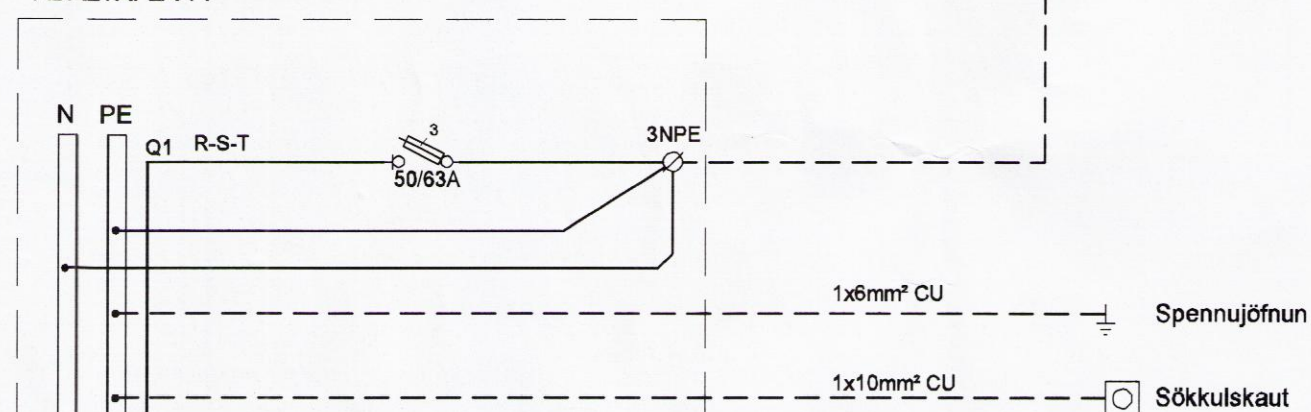
SNÍÐ A 1:50



MÆLAKASSI M1 UTANHÜSS - IP54
 INNSIGLANLEGUR - TVÖF. EINANGRUN

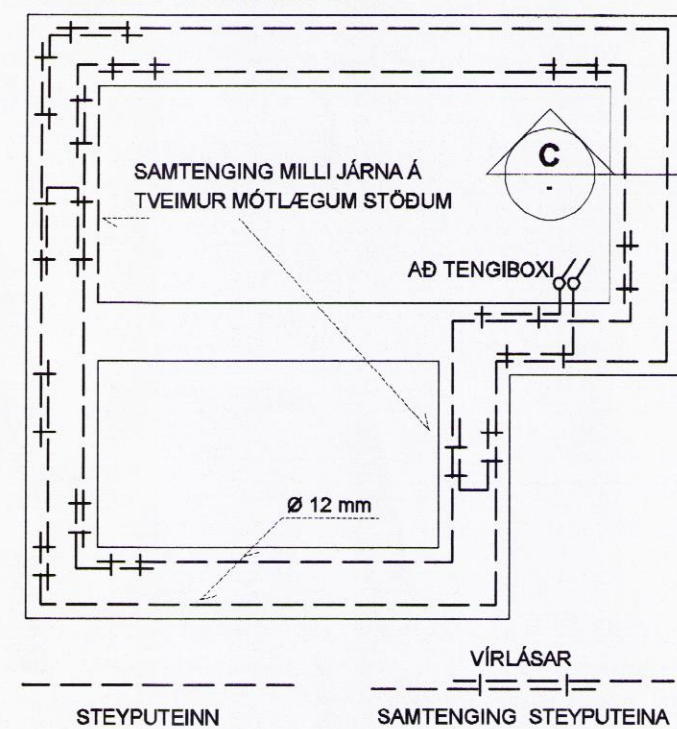


AÐALTAFLA T1


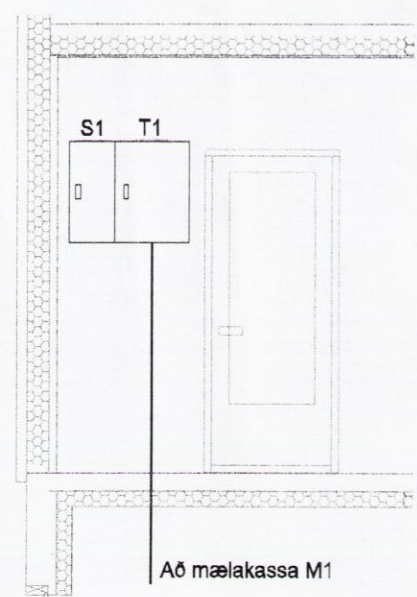


Greinar sjá töfluteikningu

GRUNNMYND SÖKKULVEGGJA
 DÆMIGERÐUR FRÁGANGUR



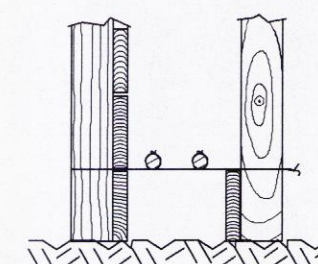
ÁSÝND: TAFLA T1/S1



SAMTENGING STEYPUTEINA

SETJA SKAL TVO VÍRLÁSA Á HVER SAMSKEYTI.

SNÍÐ C



SNÍÐ A Í SÖKKULVEGG

SÝND ERU 2 NEDSTU STEYPU-STYRKARJÁRNIN Í STEYPUMÓTI OFAN Á NEDSTU MÓTAVÍRUM.

Útg. Dags. Skýring Hannað/Yfirfarið

VSB
 VERKFRÆÐISTOFA
 Bæjarhrauni 20 / 220 Hafnarfjörður
 Kennitala 710796-2899
 Sími 585 8600
 vsb@vsb.is / www.vsb.is

Áritun sérhönnuðar
 Örn Guðmundsson
 Kt: 220961 2739 • orn@vsb.is

Verkhætti
HNAUS LAND 1
FLÓAHREPPUR

Verkhliuti
 Rafkerfi
 Heimtaugateikning, afstöðumynd, einlínumynd
 grunnmynd og snið

Hannað BSG	Telknað BSG	Yfirfarið ÖG	Kvarði 1:50, 1:1000 / A2	Síða -
Dags. 25.02.2016	Verkhætti 16109	Telkning R0 001	Útgáfa -	

V:\2016\16109 Hnaus Land 1\11-Telkingar\12-Project_Navigator\16109 Hnaus Land 1\Sheets\Ra\16109-R0-001-.dwg

16109