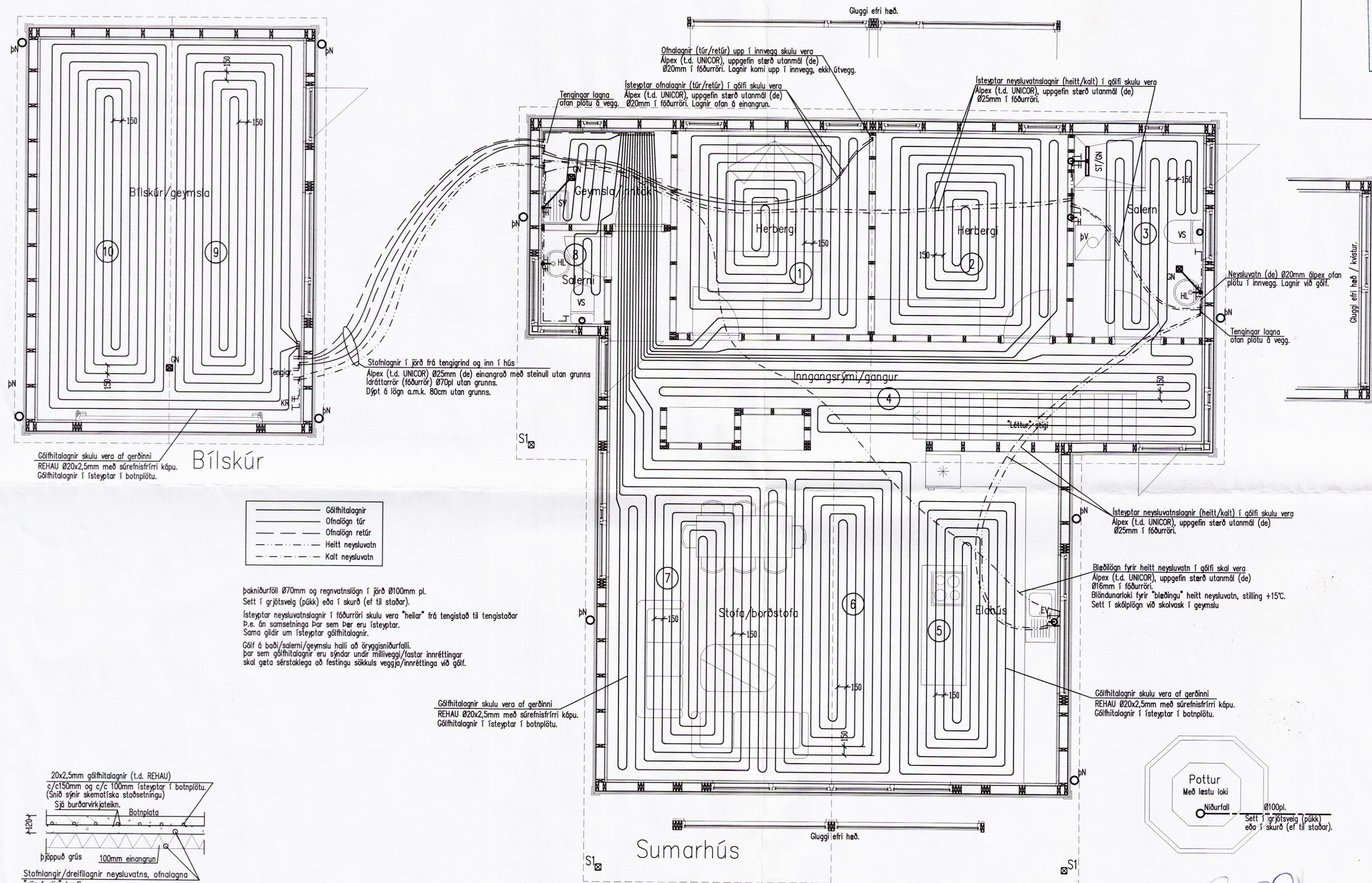


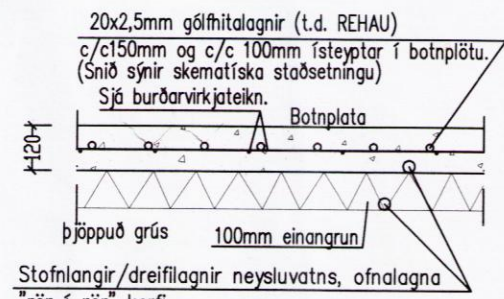
Skipulags- og byggingarfulltrúi Uppsveita bs.  
**Yfirfarið**  
 26 FEB. 2016  
*[Signature]*  
 Byggingarfulltrúi



- Gólfhitagögnir
- Ofnagögnir túr
- Ofnagögnir retúr
- - - Heitt neysluvatn
- - - Kalt neysluvatn

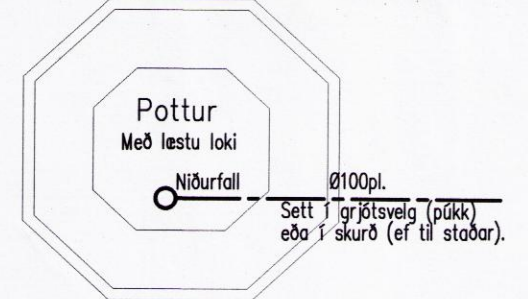
Þakniðurföll 070mm og regnvatnslögn í jörð 0100mm pl.  
 Sett í grjótsveg (þökk) eða í skurð (ef til staðar).  
 Ísteyptar neysluvatnslagnir í fðurrörri skulu vera "heilur" frá tengistað til tengistaðar þ.e. án samsetninga þar sem þær eru ísteyptar.  
 Sama gildir um ísteyptar gólfhitagögnir.  
 Gólf á baði/salerni/geymslu halli að öryggisniðurfalli.  
 Þar sem gólfhitagögnir eru sýndar undir milli veggi/fastar innréttingar skal geta sérstaklega að festingu sökkuls vegga/innréttinga við gólf.

Gólfhitagögnir skulu vera af gerðinni REHAU Ø20x2,5mm með súrefnisfrírri kápu. Gólfhitagögnir í ísteyptar í botnplötu.



20x2,5mm gólfhitagögnir (t.d. REHAU)  
 c/c150mm og c/c 100mm ísteyptar í botnplötu.  
 (Snið sýnir skematíska staðsetningu)  
 Sjá burðarvirkjateikn.  
 Botnplötu  
 Þjoppað grús 100mm einangrun  
 Stofnlagir/dreifilagnir neysluvatns, ofnagögnar  
 Fyrir í rór kerfi.  
 Kalt vatn undir einangrun ef við kemid.  
 (Snið sýnir skematíska staðsetningu)  
**Almennt snið í botnplötu 1:20**  
**Skematísk mynd**  
 ATH: Jörnagögnir í botnplötu skal staðsett þannig að 65mm séu frá neðribrún gólfhitagögnar og upp í einbrún botnplötu.

Grunnmynd neysluvatns og gólfhitagögnar 1:50  
 Jarðhæð



*[Signature]* 111066-3539  
 Áritun aðalhönnuðar skv. byggingarreglugerð (samræming séruppráttá)  
 Fastanúmer: 235-2851.  
 Landnúmer: 222621.  
 Staðgreinir: 8719-1-61840060.  
 Lóðarstærð: 12900m2

Breytingar		
Nr.	Dags.	Nafn
Langamyri 6 í landi Mýrarkots, sumarhúsi		
Tæknipjónusta Bjarna Árnasonar ehf. Smiðjuvegi 11 s: 564 2260, 894 0992 Netfang: bjarniar@simnet.is		
Grunnmynd jarðhæðar Hita og vatnslagnir		
Mkv. 1:50		
Nr. 3L		
Dags. 30.11.'15		
Bjarni Árnason kt.: 290461-4489		

8859