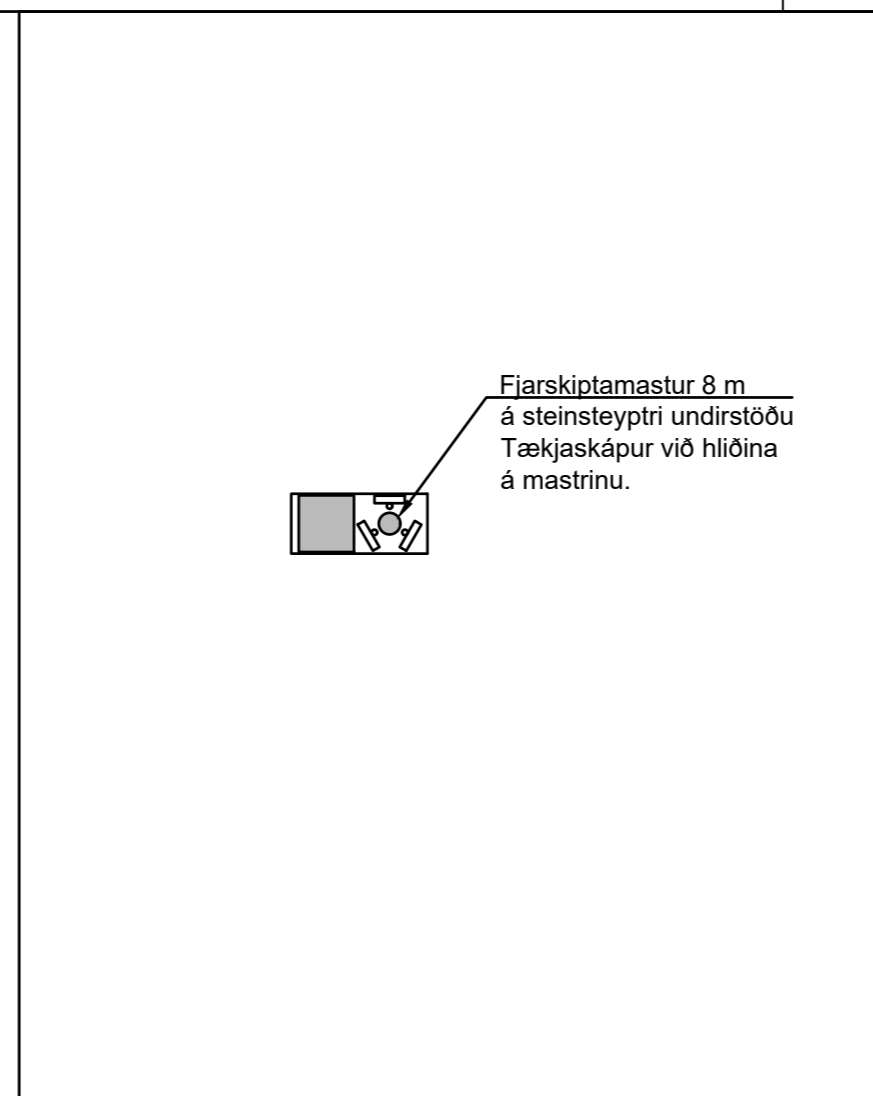
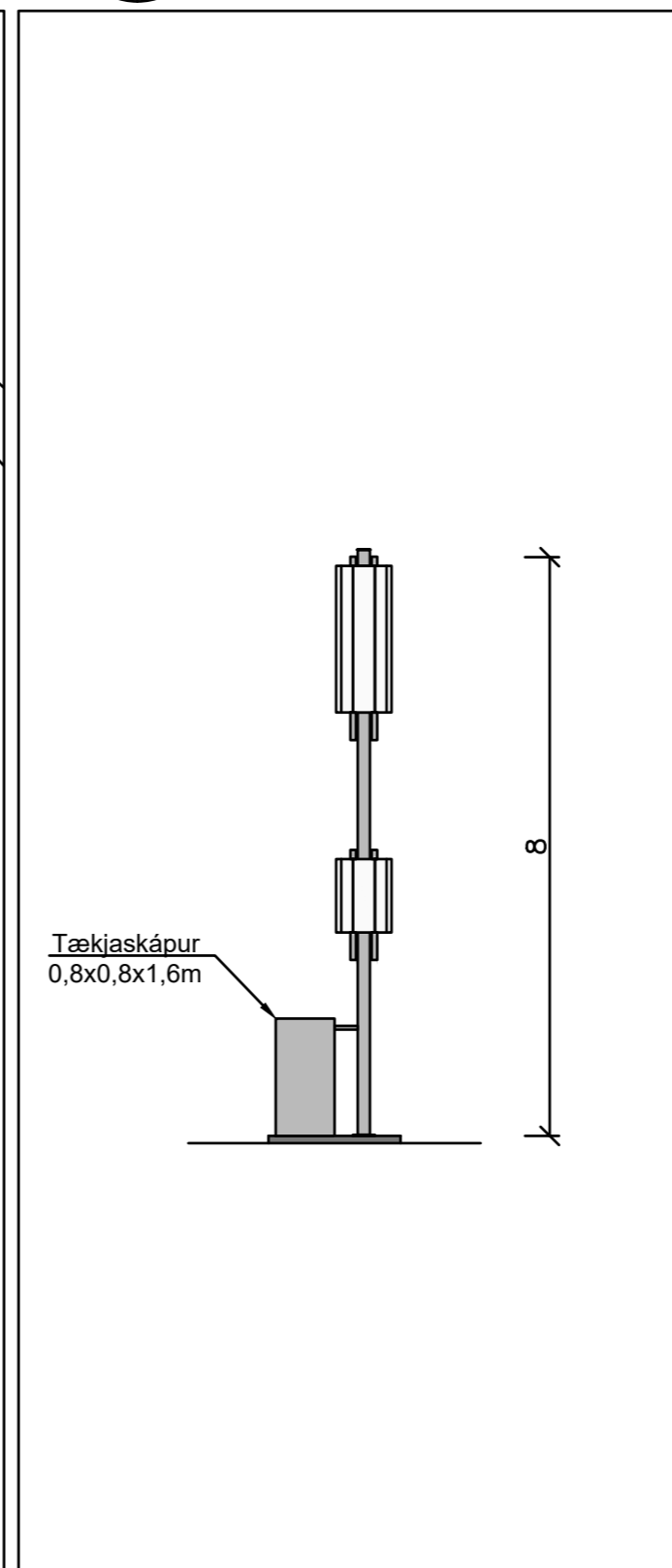
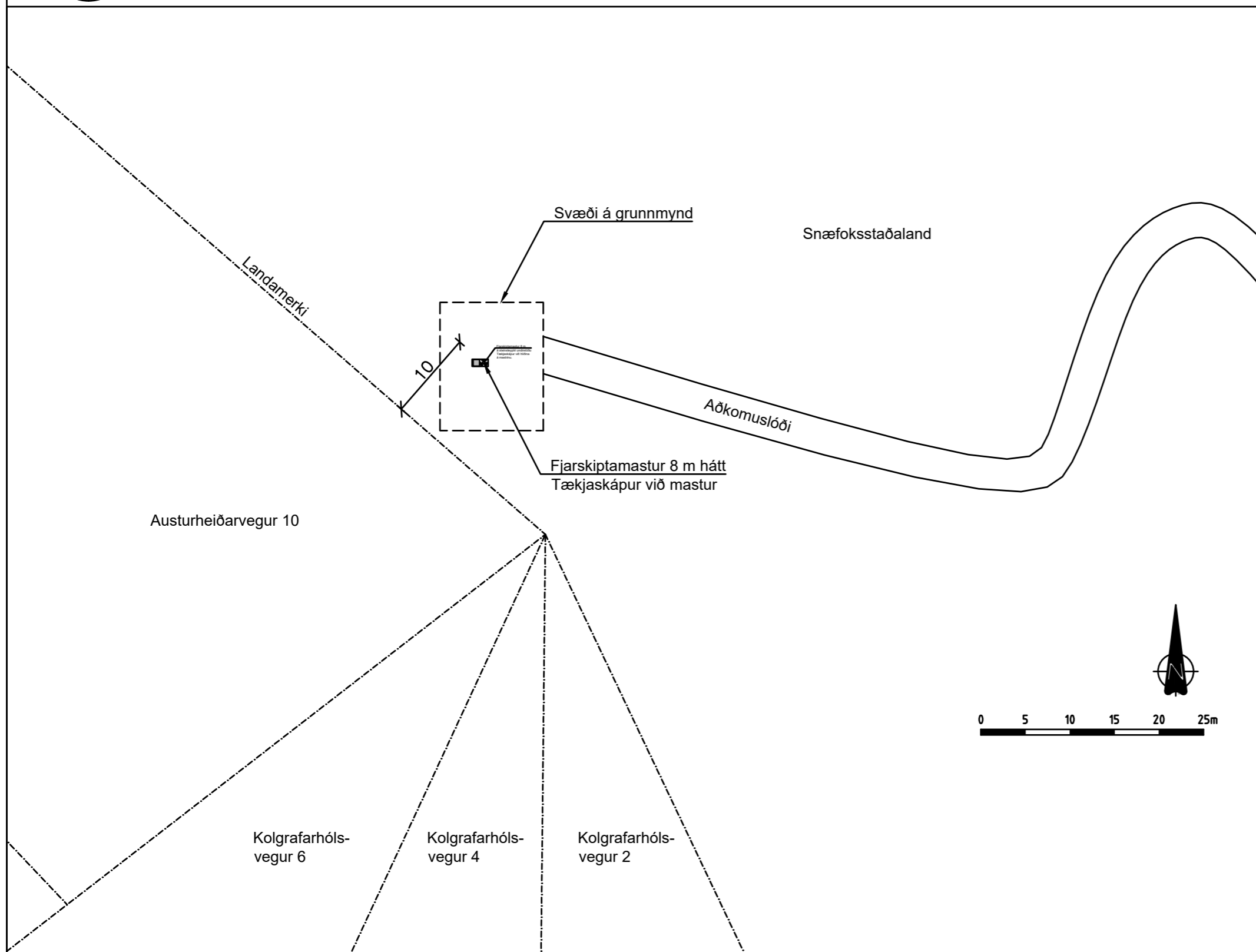


1 Yfirlitsmynd
25 M=1: 5000



3 Grunnmynd
25 25 M=1: 100



4 Útlit
25 25 M=1: 100

Skýringar
Fjarskiptabúnaður verður á Kolgrafarhól í landi Snæfoksstaða, landnúmer L168278. Fjarskiptamastrið verður 8 m hátt hölmastur úr áli til þess að bæta farsímapjónustu í nágrenninu. Tækjabúnaður verður í lokuðum skáp úr ryðfriú stáli við mastríð. Aðkoma að fjarskiptabúnaðinum verður frá Biskupstungnabraut og um núverandi skógræktarslóða sem liggur að Kolgrafarhól. Teikningin er gerð eftir loftmyndum Landmælinga Íslands og samþykktum deiliskipulagsupprætti Péturs H. Jónssonar arkitekts af svæði 4 í sumarhúshaverfi í landi Norðurkots. Öll ónefnd mál eru m.

Breyting	Eðli breytingar	Dags.	Samp.
----------	-----------------	-------	-------

2 Afstöðumynd
25 25 M=1: 500

VBV Verkfræðistofa Bjarna Viðarssonar ehf <small>Hlíðarsmára 2, 201 Kópavogi, sími 588 62 88, fax 588 08 88</small>		Verkheiti: Nova	
Aðaluppdráttur nr:		Staður: Kolgrafarhóll	
Reiknað: GÞ		Viðfang: Fjarskiptamastur	
Teiknað: GÞ		Gerð: Afstaða, grunnmynd og útlit	
Hannað: GÞ		Útgáfudagur teikningar: 20.12.2022	
Yfirfarið: BV		Bláostærð: A2	
Mælikvarðar: 5000, 500, 100		Verknúmer: 801220	
Hönnunarstjóri: Gautur Þorsteinsson, 24358-3959		Flokkur: A	
		Teikning númer: 25	
		Breyting:	