



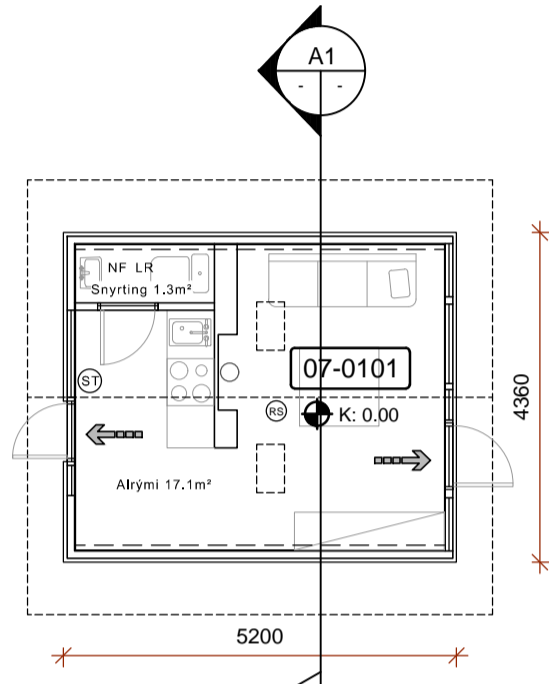
ÚTLIT SUÐURGAFL



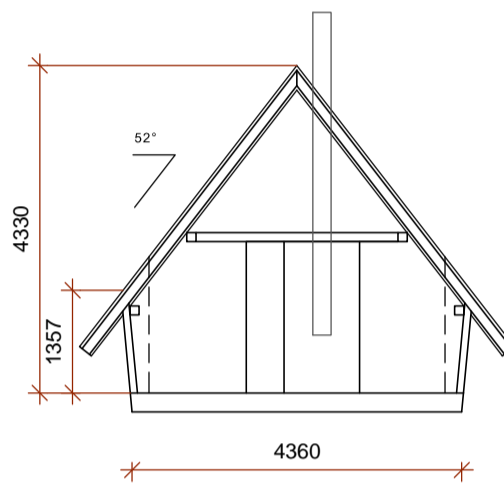
ÚTLIT AUSTURHLID



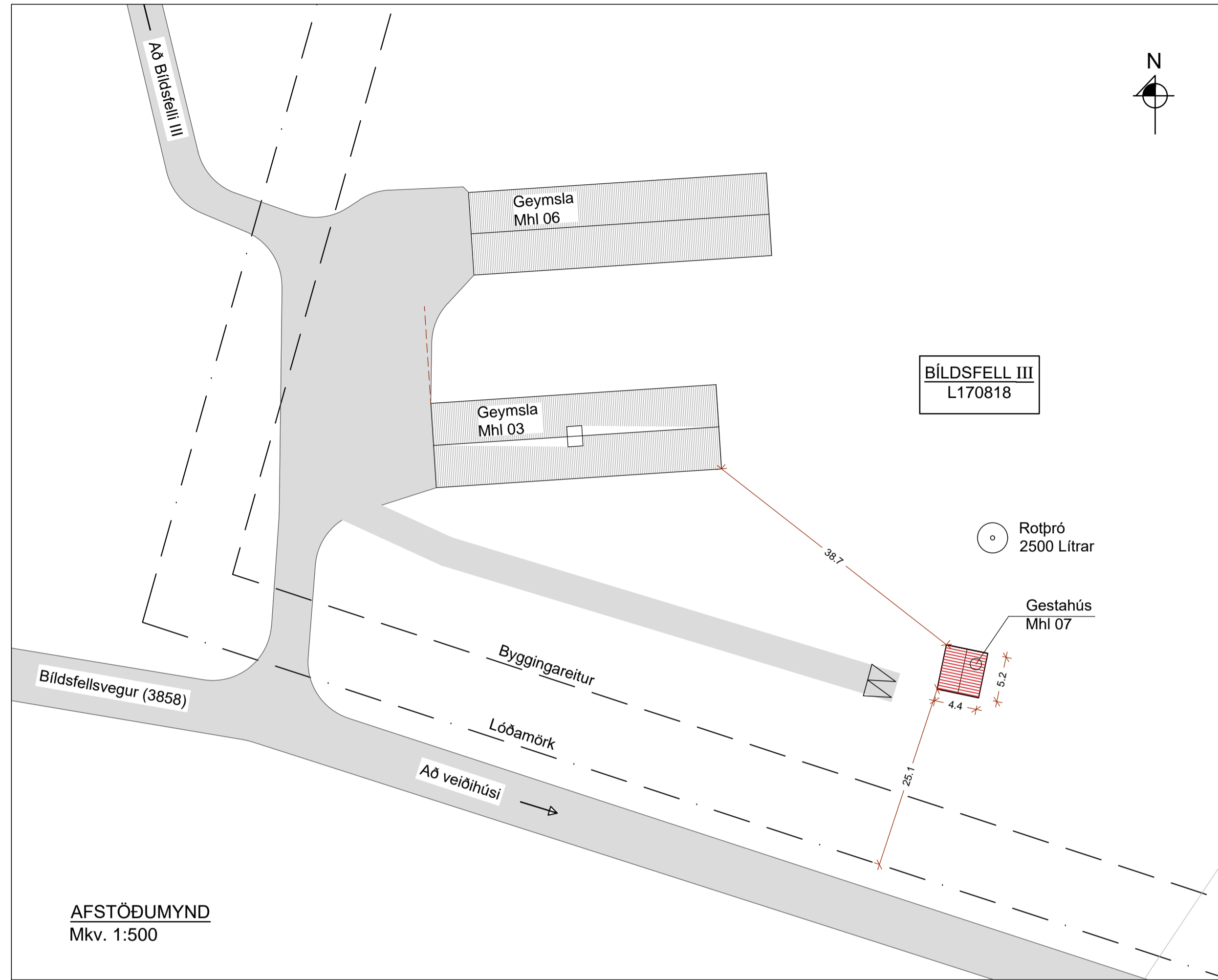
ÚTLIT NORÐURGAFL



GRUNNMYND
Mkv. 1:100



SNID A1
Mkv. 1:100



AFSTÖÐUMYND
Mkv. 1:500

SKRÁNINGARTAFLA

Skráningartafla: Bíldsfell III, Grímsnes- og Grafningshreppi, Gestahús					Skrásetjari: Sigurður Unnar Sigurðsson																	
Landeignanúmer: L170818					Kennitala: 290772-4279																	
Matshlutanúmer: 07					Dags: 15.6.2023																	
Prenta					Útgáfa: 5.00																	
Uppskipting og lýsing					Stærðir																	
D0	D1	D2	D3	D4	D5	D5M	D6	D7	D8	D9	D10a	D10b	D11	D12	D13	D14	D15					
Lokun	Rými hæð-röð	Notkun texti	Höfuð-flokkun	Eignar-hald	Botnflötur m²	Miljöflötur m²	Slagar m²	Op m²	Brúttóflötur m²	Brúttóflötur sh < 1,8	Salarhæð min	Salarhæð max	Brúttó rúmmál m³	Nettóflötur m²	Birt flatarmál m²	Reiknitala skiptarúmmáls	Skiptarúmmál m³					
		Matshluti Botn			22.7	0.0	0.0	0.0	22.7	2.3			71.8	18.4	20.4		54.464					
A	01	1. Hæð Gestahús	N	0101	22.7	0.0	0.0	0.0	22.7	2.3	1.36	4.33	67.3	18.4	20.4	2.96	54.464					
Athugasemdir																						
Skiptarúmmál																						
Eignar-hald																						
Notkun texti																						
Birt flatarmál m²																						
Séreign m² án sameignar																						
Séreign og sameign m²																						
0101 Gestahús					20.4	54.464	54.464															
Alls					20.4	54.464	54.464															
Botnplata					Hjúpflötir																	
Lóð m²					Únveggir m²			Gjúgga- og dyrap m²			Þak m²			Þakkluggar og þakop m²			Efsti hæðarkóli			Ummál ofanjarðar		
Matshluti					4133000	4.5	22.7	39.0	10.0	36.8	1.3	4.3	19.1									
Yfirlit					D5 Botnflötur m²	D5M m illiflötur m²	D7 op m²	D8 Brúttóflötur m² með V og F	D8 Brúttóflötur undir 1,8 m með V og F	D11 Brúttórum m al m³	D12 Nettóflötur m²	D13 birt flatarmál m²										
A rými					22.7			22.7	2.3	67.3	18.4	20.4										
Svalir A lokun																						
B rými																						
C rými																						
Fylgirými (F)																						
Afgangsrými (V)										4.5												
Botnplata																						
Samtals:					22.7	0.0	0.0	22.7	2.3	71.8	18.4	20.4										
Flatarmál nýtingarhlutfalls er A rými + B rými, undanskilið er brúttóflatarmál rýma með salarhæð lægni en 1,8 m, samkvæmt skipulagsreglugerð 2013 (breyting var gerð 2016). Notkun rýma hefur ekki áhrif á útreikning nýtingarhlutfalls.																						
Flatarmál til útreiknings nýtingarhlutfalls					m²		Lóð m²	Hlutfall														
							20.4	4,133,000.0	0.00													

BYGGINGARLÝSING:

Gestahús á Bíldsfelli III í Grímsnes- og Grafningshreppi. Birt flatarmál er 20.4m² og brúttórummál 71.8 m³ samkvæmt skráningartöflu. Hér er um að ræða matshluta 07 á jörðinni sem er 413.3 ha að stærð.

Deiliskipulag svæðisins var samþykkt í sveitarstjórn 3. október 2012. Byggingareiturinn er 20,5 ha að stærð. Nýtingarhlutfall 0,05. Staðgreinir 8719-4-00011000. Aðkoma er af Bíldsfellsvegi (3858).

Breyting deiliskipulags var samþykkt í sveitarstjórn 19. september 2018. Í breytingunni felst einungis, að heimil er að stofna 30.500 m² lóð utan um byggingareitinn. Engar breytingar eru gerðar á byggingarskilmálum. Lóðamörk sem teiknuð eru inn á afstöðumynd eru samkvæmt þessari breytingu.

Húsið er flutt á staðinn af núverandi lóð, Villingavatni L170952 Mhl 01, byggingarár 1968 samkvæmt fateignaskrá.

Ekki liggja fyrir uppdættir hússins sem er hannað og byggt af Dr. Magga Jónssyni. Uppdættir þessir byggja á uppælingu sem fram fór í júní 2023 og ljósmyndum af vettvangi. Fyrir liggur ástandsmat hússins, gert af Páli Tryggvassyni í maí 2023.

Undirstöður eru timburdegarar á steyptum súlum á frostfríri harðþjappaðri fyllingu. Burðarvirki er byggt upp úr timbri. Sperrur hvíla á útveggjum og eru sjálfbærandi á milli veggja.

Útanhúss eru veggir klæddir með timbri. Þak er klætt með báraðri málmklæðningu. Húsið er klætt að innan með krossvið í flokki 2.

Húsið verður hitað upp með viðarkyntri eldstó auk rafmagns til að halda því frostfríu. Loftræsting er náttúruleg um opnanleg fög auk loftuðu á snyrtingu.

Heimtaugar neysluvatns og rafmagns eru til staðar og verður leitt frá næstu byggingum. Rafmagnsinntak er staðsett á suðurgafli.

Skólplagnir verða tengdar rotþró samkvæmt reglugerð 797/1999 og leiðbeiningum Umhverfisstofnunar um minni fráveitur.

Brunavarnir eru skilgreindar á grunnmynd. Tvær gönguhúðar eru út undir bert loft. Gengið verður frá eldstó skv. leiðbeiningum MVS nr 192.BR1 um eldstæði og reykháfa. Hæð reykrofs frá þaki verður lóðrétt >0.8 m og lárétt >3.0 m.

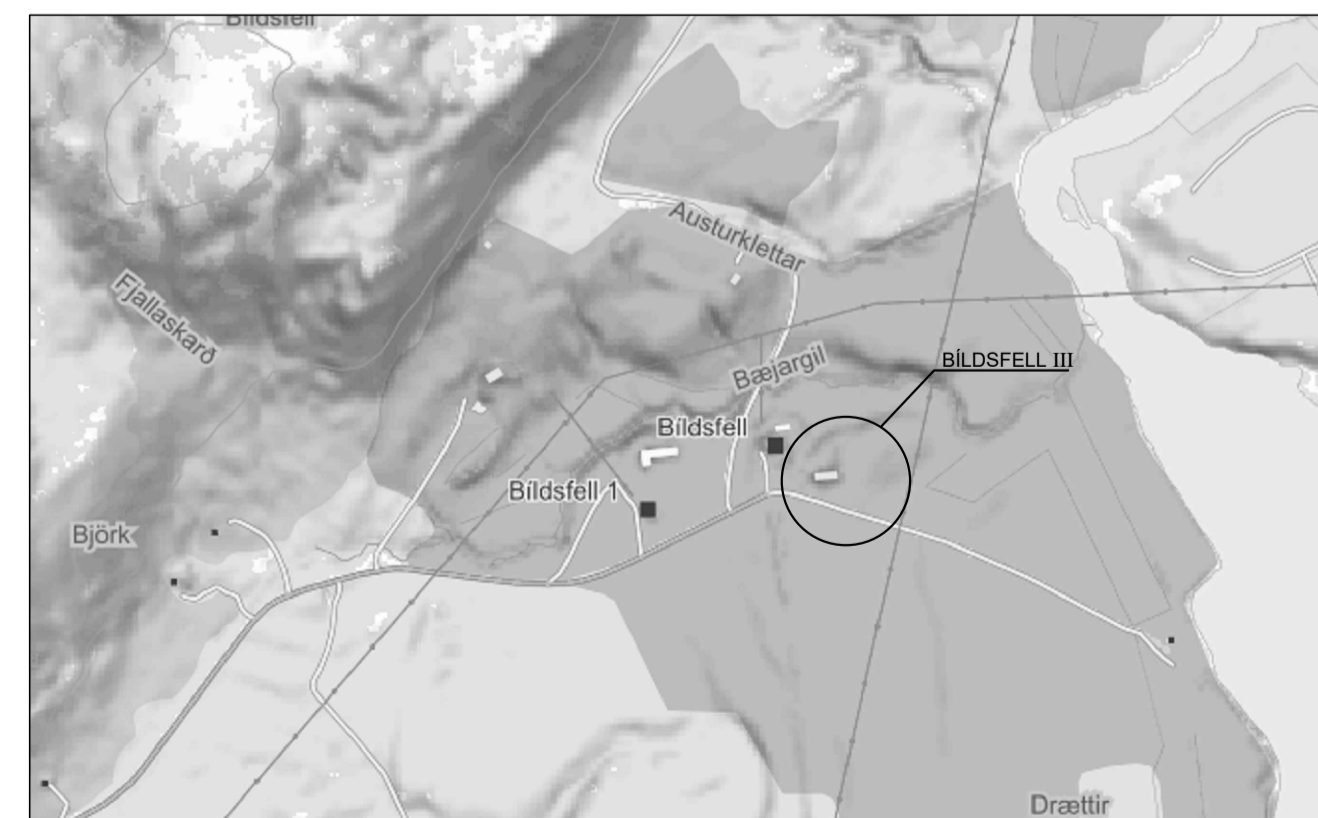
Sorp sem fellur til verður afsett á gámasvæðum sveitarfélagsins, flokkað skilmerkilega samkvæmt reglum sveitarfélagsins hverju sinni.

Bílastæði verða minnst tvö við húsið.

SKÝRINGAR:

Málsetningar á afstöðumynd eru í metrum. Aðrar málsetningar eru í mm. Hæðarkótar eru í metrum og miða við að gólfkóti húss sé K.0.00. Raunkóti er ekki þekktur.

- NF GÓLFNIDURFALL
- LR LOFTRÆSTING
- ST SLÖKKVITÆKI
- RS REYKSKYNJARI
- RYMINGARLEID



KORTMYND
(map.is)

HÖNNUÐUR

Sigurður U. Sigurðsson

HÖNNUNARSTJÓRI

Sigurður U. Sigurðsson

BÍLDSFELL III L170818
GRÍMSNES- OG GRAFNINGSHREPPI
GESTAHÚS

SIGURÐUR UNNAR SIGURÐSSON 290772-4279 VERKFRÆÐINGUR

ADALUPPDRATTUR

HANNAÐ/TEIKNAD: SUS/PMB

DAGS: 15.06.2023

Mkv. 1:100 og 1:500 á A1

TEIKN. NR: A01