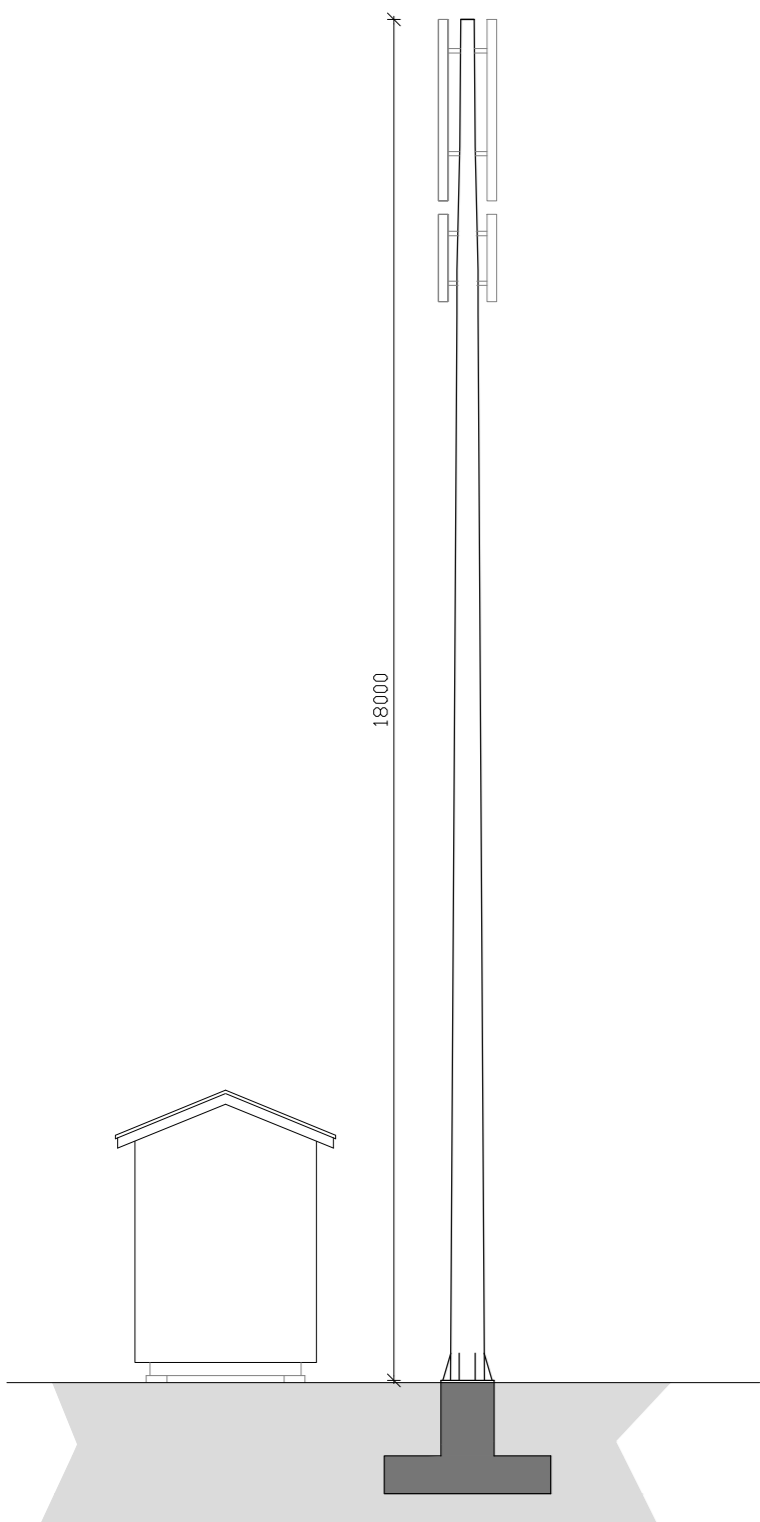




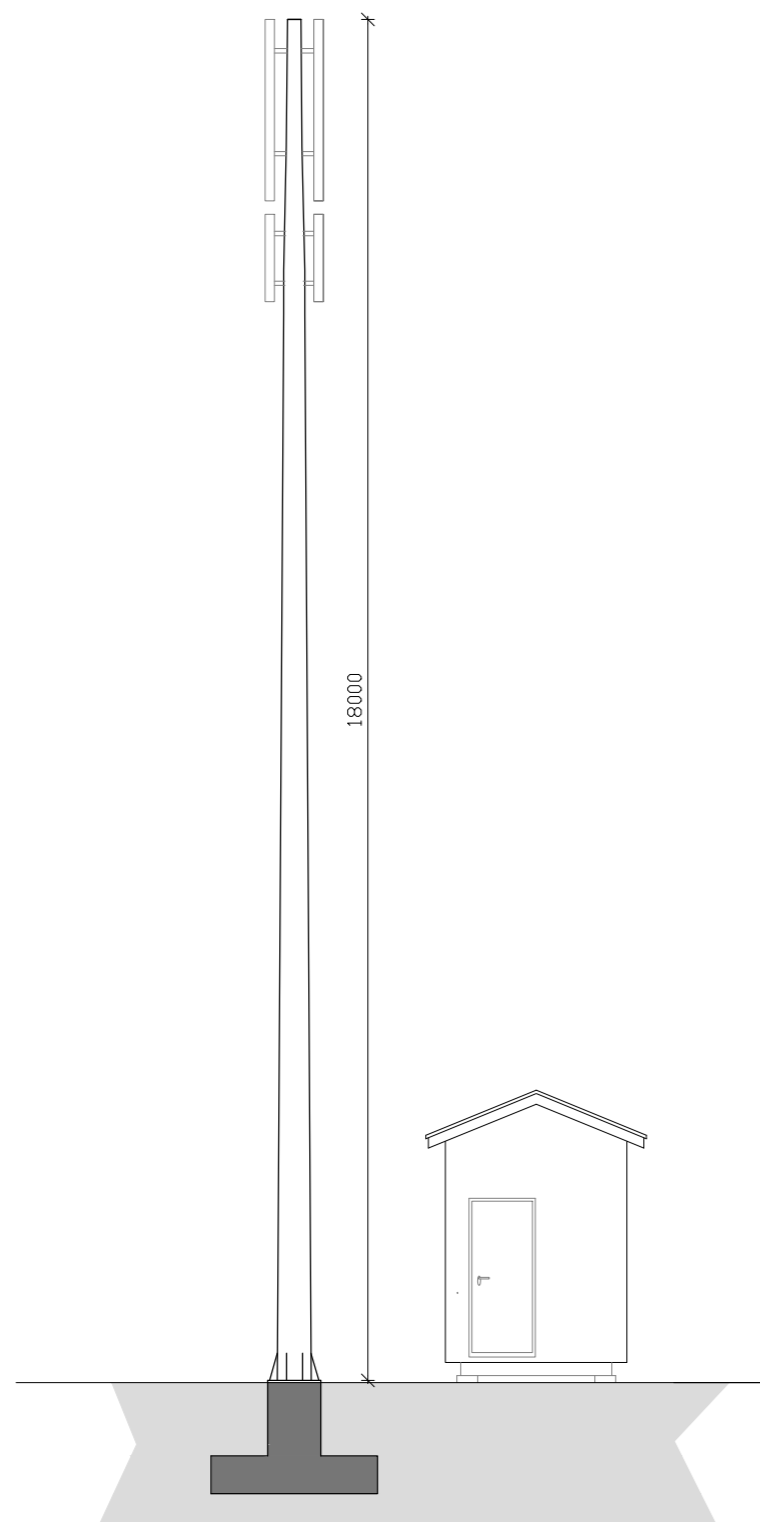
Afstöðumynd ekki í kvarða



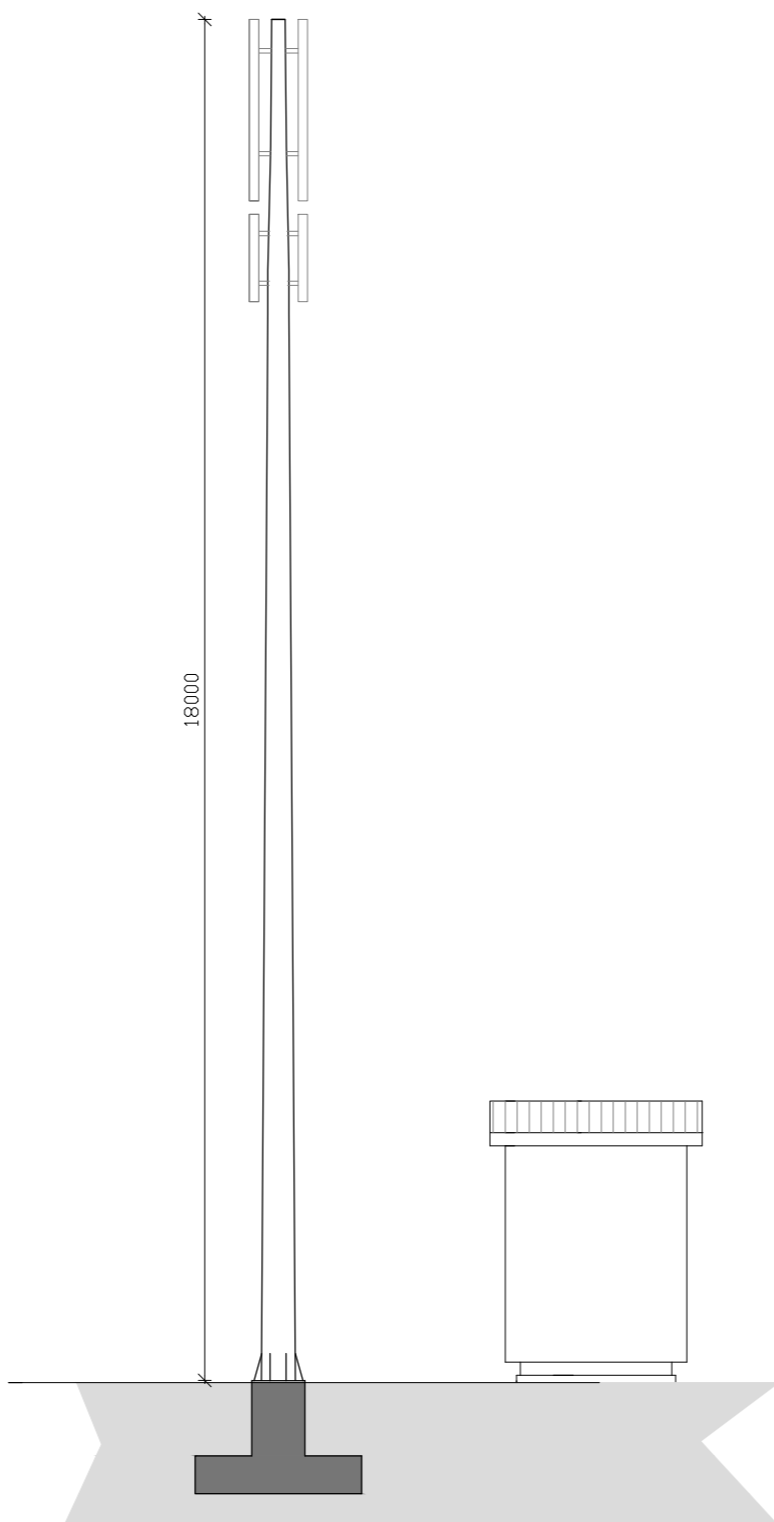
Afstöðumynd 1:200



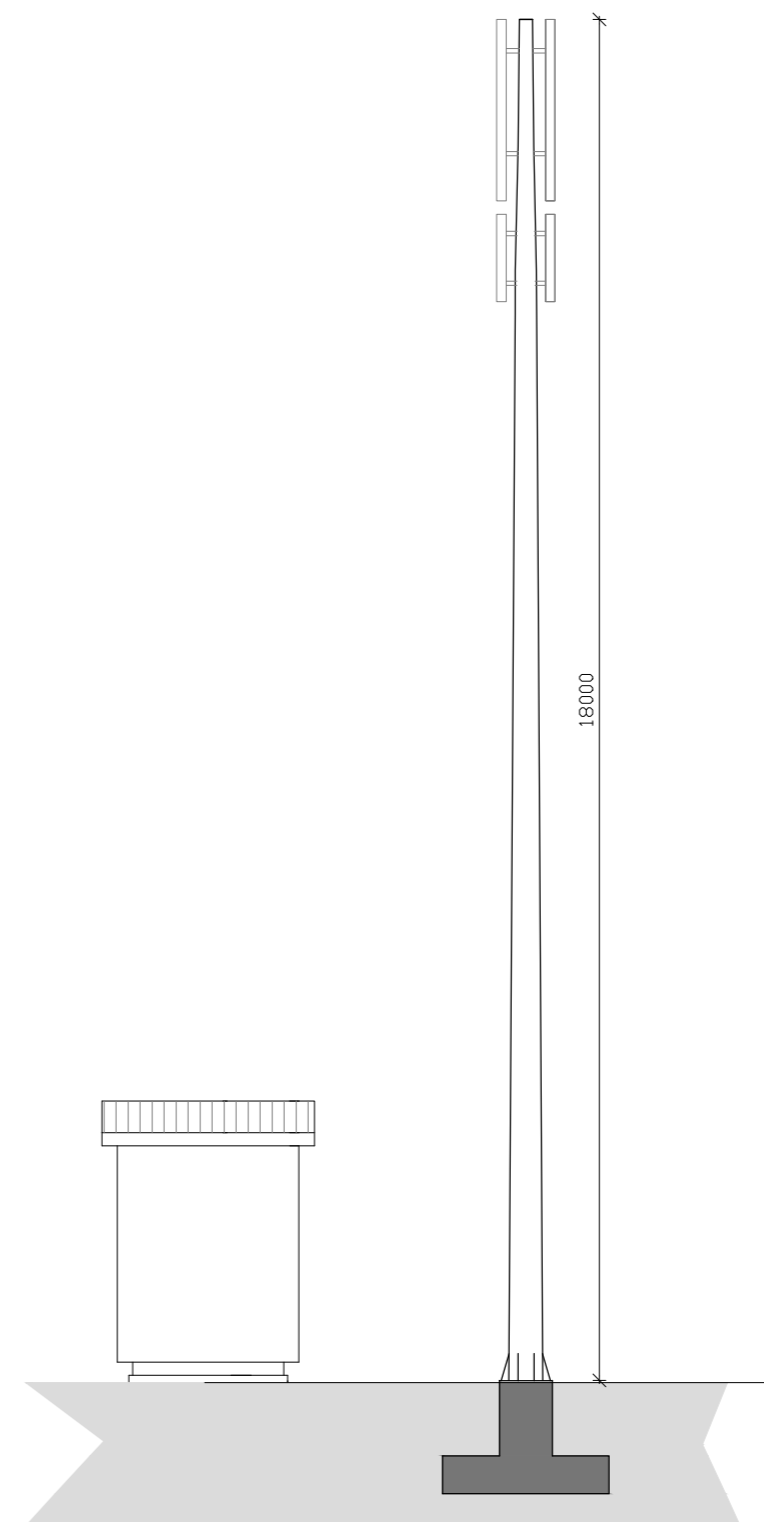
Útlit Norður 1:100



Útlit Suður 1:100



Útlit Vestur 1:100



Útlit Austur 1:100

Landeignanúmer L176855

Á lóðinni er fyrir tækjahús Milu reist árið 1997 sem hýsir fjarskiptabúnað sem þjónar nærliggjandi byggð. Sótt er um að reisa 18m stálmastur á lóðinni sunnan við tækjahúsið til þess að hýsa fjarskiptabúnað. Mastrið verður sjálfbærandi stálstaur á steiptum undirstöðum.

| | | | |
|--------------|-------------------------------|------------------|------------|
| Endurskoðun: | Dags: | Teikn: | Yfirf: |
| A: | | | |
| B: | | | |
| Verk: | LAUGARÁS TÆKJAHÚS | | |
| Efni: | Skálholtsvegur 16a 18m mastur | | |
| Mælikvarði: | 1:200, 1:100 | Frumstærð blaðs: | A2 |
| Teiknað: | JGM | Verknr: | 21-35 |
| Yfirfarið: | HP | Dagsetn.útgáfu: | 29.02.2024 |



HUGRÚN ÞORSTEINSDÓTTIR
 Arkitekt FAÍ - kt. 110972-3429
 sími: 862 6099
 hugrun@m11.is

JÓN GRÉTAR MAGNÚSSON
 Byggingafræðingur - kt. 010573-4679
 sími: 866 6099
 jon@m11.is