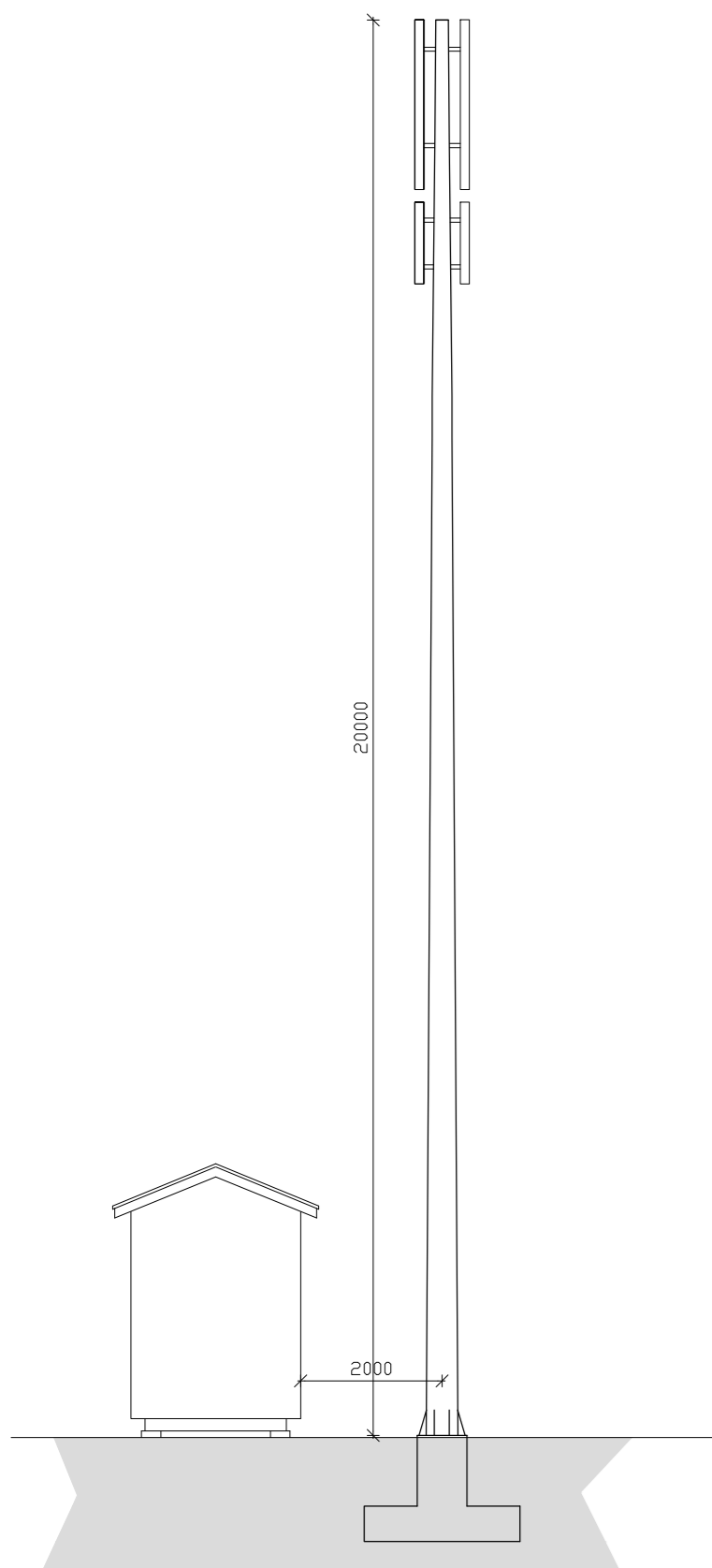





Afstöðumynd ekki í kvarða



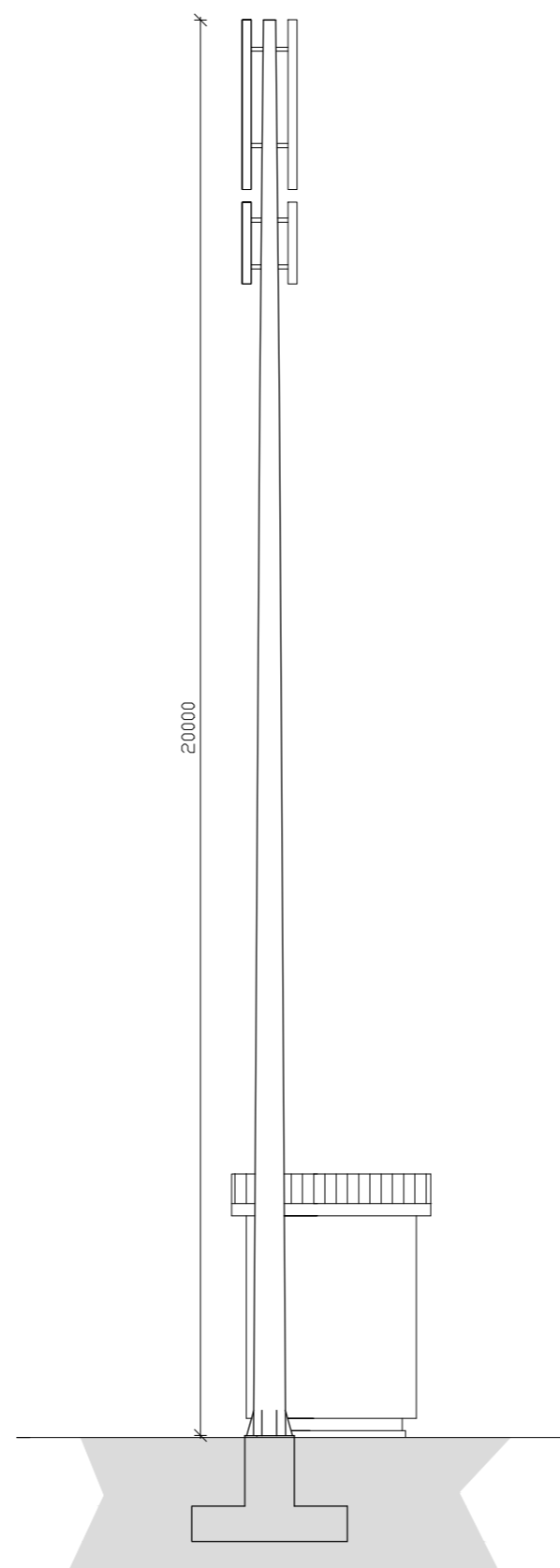
Afstöðumynd 1:200



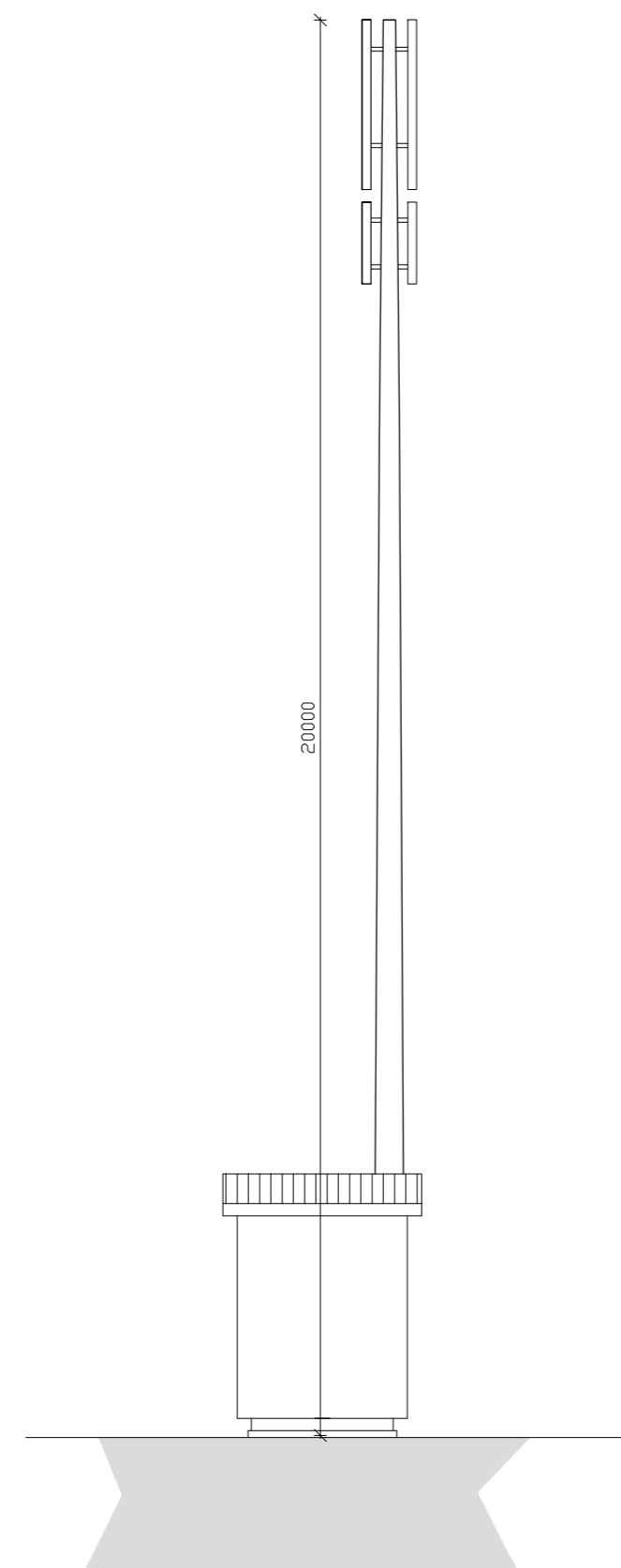
Útlit Norður 1:100



Útlit Suður 1:100



Útlit Vestur 1:100



Útlit Austur 1:100

Landeignanúmer L176855

Á lóðinni er fyrir tækjahús Milu reist árið 1997 sem hýsir fjarskiptabúnað sem þjónar nærliggjandi byggð. Sótt er um að reisa 18m stálmastur á lóðinni sunnan við tækjahúsið til þess að hýsa fjarskiptabúnað. Mastrið verður sjálfbærandi stálstaur á steiptum undirstöðum.

Endurskoðun:	Dags:	Teikn:	Yfirf:
A:			
B:			
Verk:	LAUGARÁS TÆKJAHÚS		
Efni:	20m mastur		
Mælikvarði:	1:200,1:100	Frumstærð blaðs:	A2
Teiknað:	JGM	Verknr:	21-35
Yfirfarið:	HP	Dagsetn.útgáfu:	15.11.2021



HUGRÚN ÞORSTEINSDÓTTIR

Arkitekt FAÍ - kt. 110972-3429
sími: 862 6099
hugrun@m11.is

JÓN GRÉTAR MAGNÚSSON

Byggingafræðingur - kt. 010573-4679
sími: 866 6099
jon@m11.is