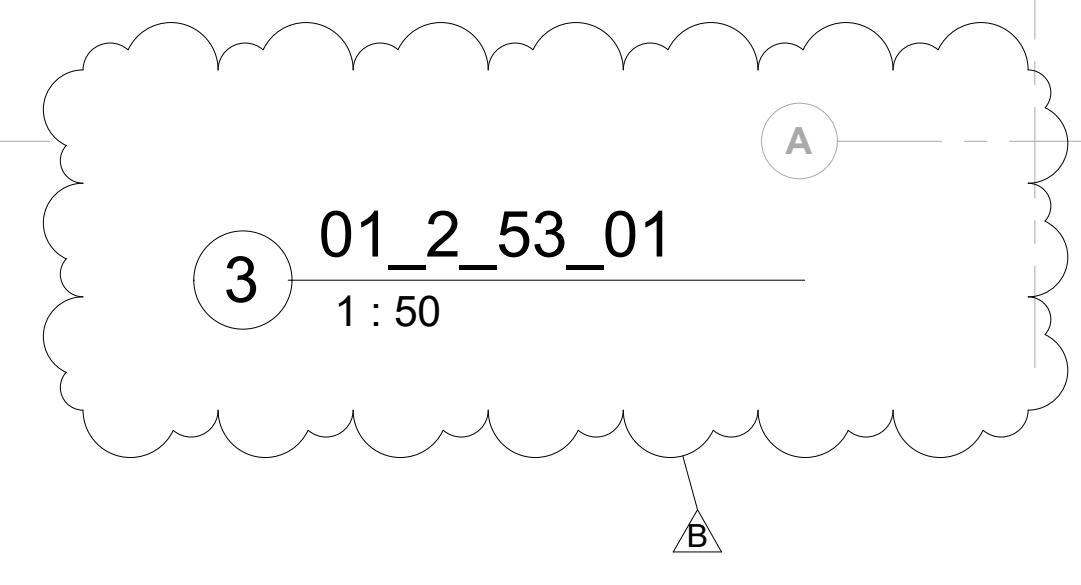
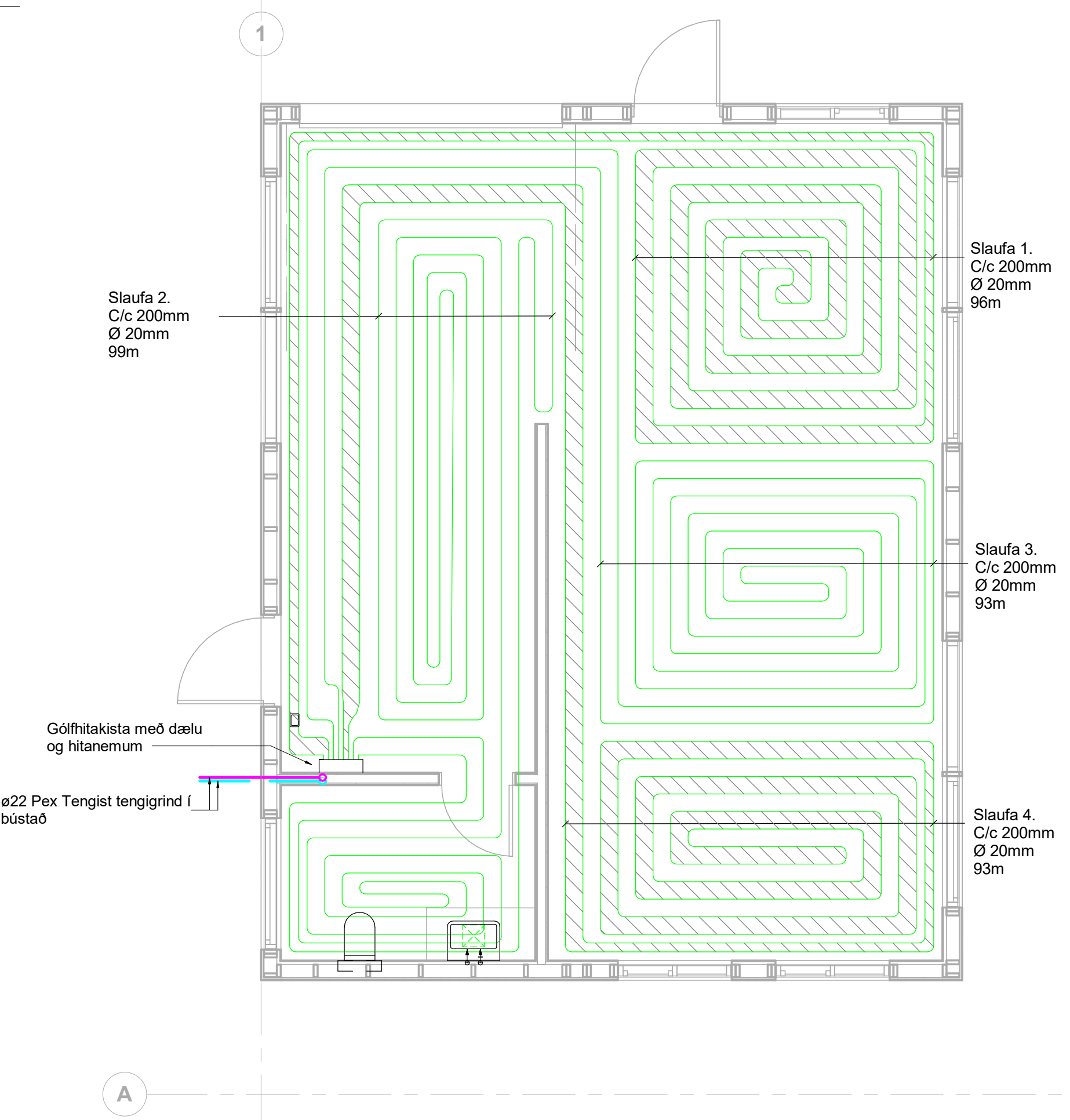


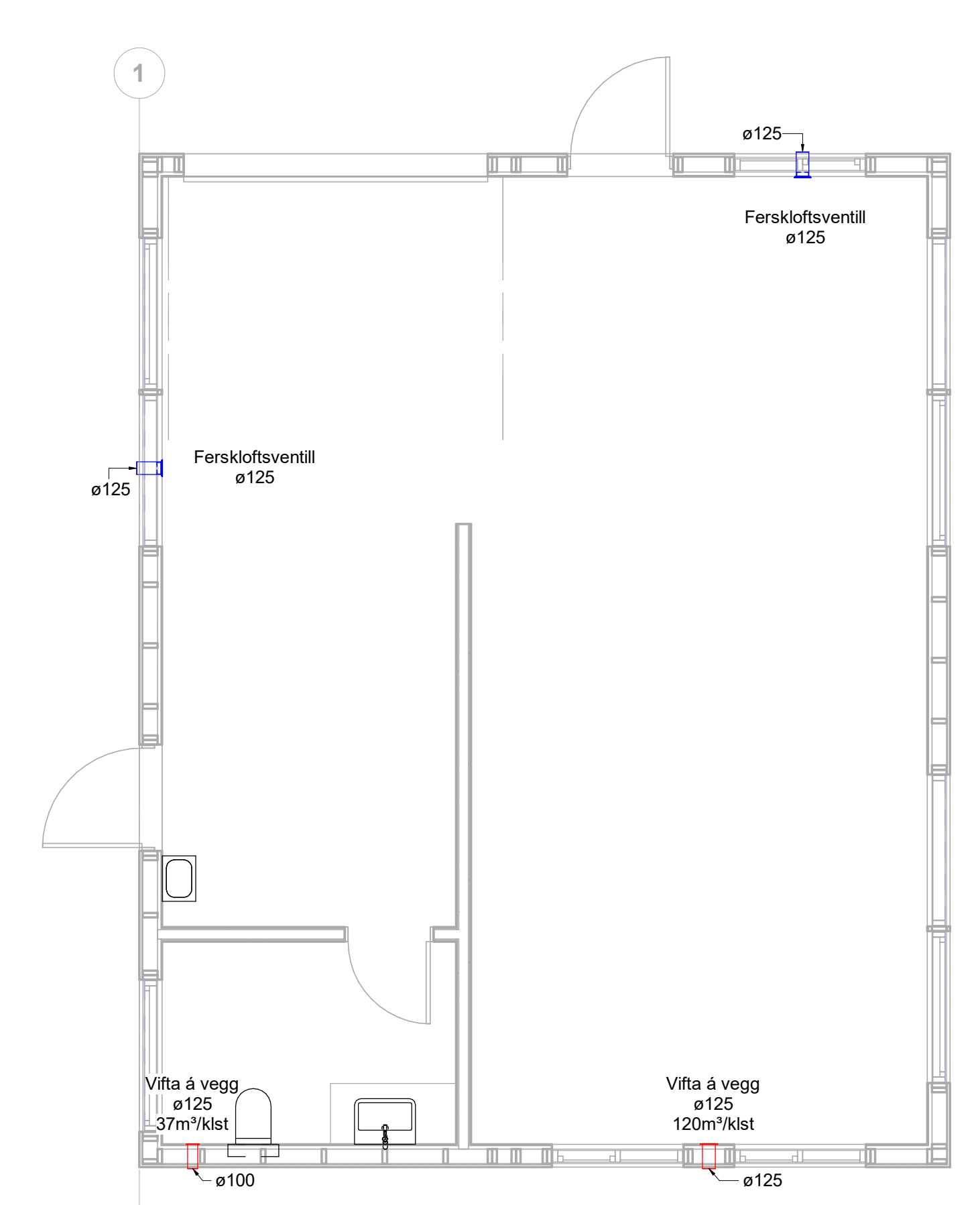
1 01_2_23_01
1 : 50



3 01_2_53_01
1 : 50



2 01_2_47_01
1 : 50



Vaðá: 21.7.2023 15:29:57 Útprintur: 14.07.2023

Útg.	Dags.	Verkefning	Skýring	Br. af:	Yfirf.
A	14.07.2023	Verkefning			
B	21.07.2023	Gögn upp færð		DAK	OIB

Staðlaðar frárennslistengingar
(Nema annað sé tekið fram)

- Handlaug ø40 PP
- Salerni ø110 PP

— Frárennsli skólíp

Almennt eru skólíplagnir í 20‰ halla og regnvatnslagnir í 10‰ halla, nema annað sé tekið fram á teikningu.

Ómerktur hringur táknar að lögn færist upp eða niður innan hæðar.
Hringur merktur PU, PN eða PU/PN táknar að lögn færist upp eða niður á milli hæða.

T.K - Áætlaður topp kóti
B.K - Botnkóti

— Gólfhiti
— Hitakerfi framrás
- - - Hitakerfi bakrás

Ómerktur hringur táknar að lögn færist upp eða niður innan hæðar.
Hringur merktur PU, PN eða PU/PN táknar að lögn færist upp eða niður á milli hæða.

Staðlaðar neysluvatnstengingar
(Nema annað sé tekið fram)

- Handlaug DN12 AP
- Salerni DN12 AP

— Neysluvatn heitt
- - - Neysluvatn kalt

Ómerktur hringur táknar að lögn færist upp eða niður innan hæðar.
Hringur merktur PU, PN eða PU/PN táknar að lögn færist upp eða niður á milli hæða.



Kerhraun - Bílskúr
Kerhraun B 139
805 Selfoss

Lagnir og loftræsikerfi
Fráveitu-, neysluvatn-, hitakerfi-, loftræsing
Grunnmynd 1.Hæð

TEKNI NÚMÉR	BLADSTÆRÐ	HANNAÐ:	DK
103021	A1	TEKNAÐ:	UBB
01_2_93_01		YFRIFARÐ:	AD
DAGS.	MÆLIKVARÐI	ÚTGÁFA	
14.07.2023	1 : 50	B	

Útgáfunúmer og dagsetning aðaluppdráttar:
Höfundur: Ólafur Ingi Bjarnason - 270290-2219
Höfundarsíðir: