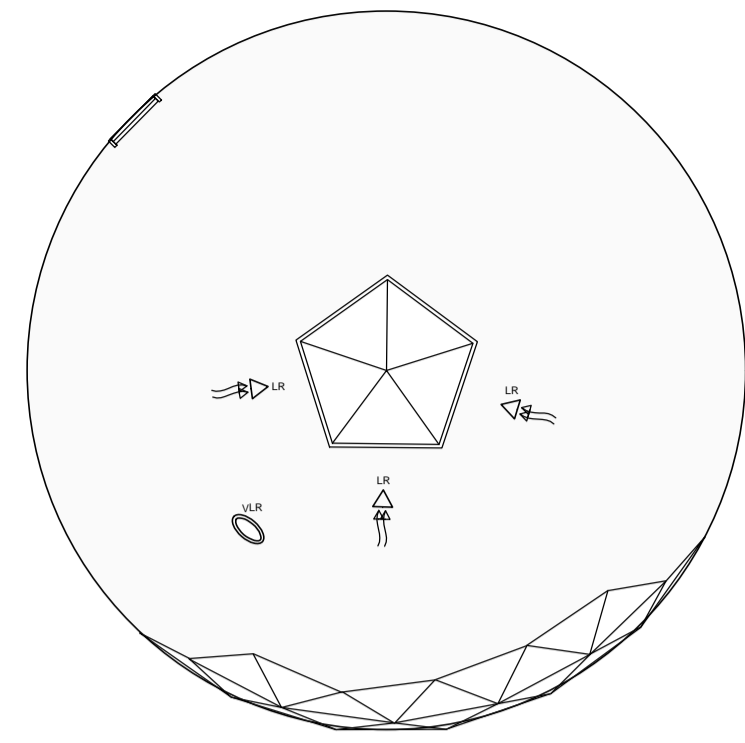
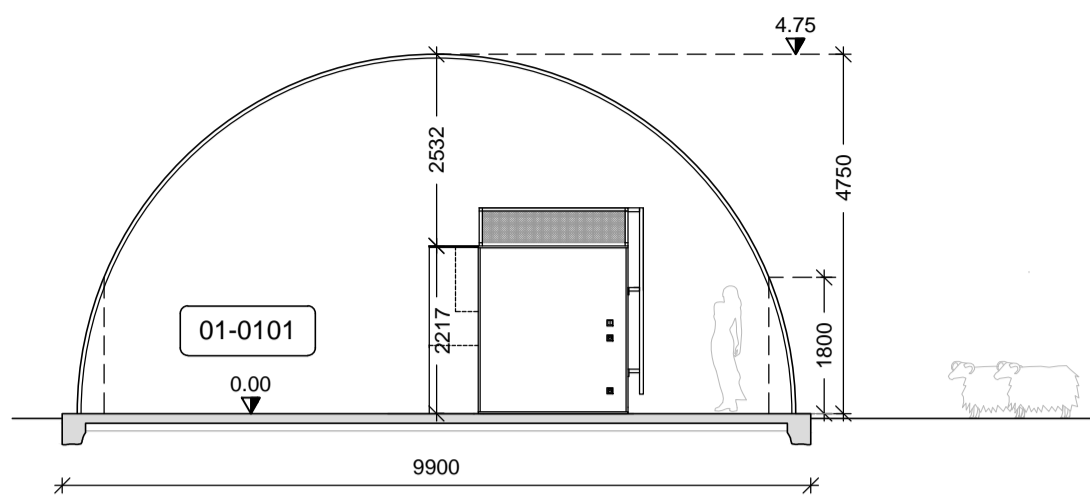


GRUNNMYND
Mkv 1:100



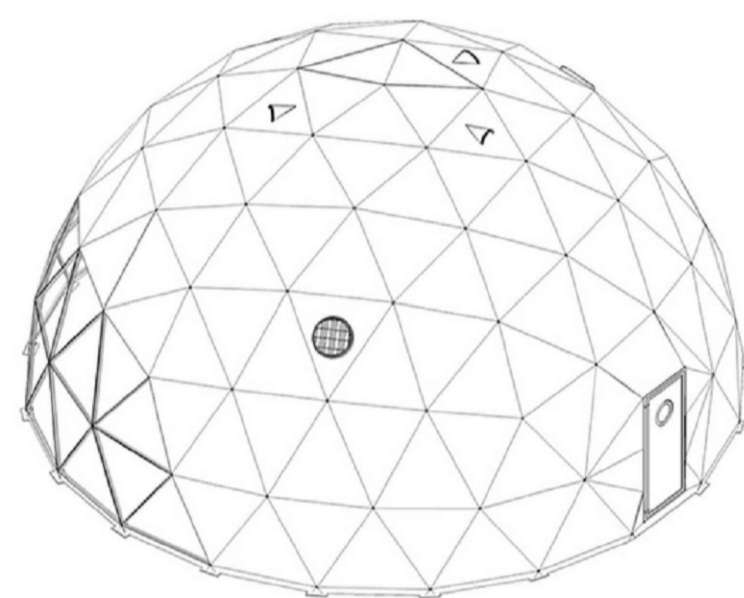
ÚTLIT OFANFRÁ
Mkv 1:100



SNID A1
Mkv 1:100



ÚTLIT
Mkv 1:100



ÚTLIT
Mkv 1:100

SKÝRINGAR:

Málsetningar á afstöðumynd eru í metrum. Aðrar málsetningar eru í mm. Hæðarkóti er í metrum og miðar við að gólfkóti sé K:0.00. Raunkóti er ekki þekktur.

- NF GÓLFNIDURFALL
- LR NÁTTÚRULEG LOFTSKIPTI
- VLR VÉLRÆN ÚTLOFTUN

- ST SLÖKKVITÆKI
- RS REYKSKYNJARI
- RÝMINGARLEIÐ
- ÚT ÚT-MERKING
- UD UPPDRÁTTUR FLÓTTALEIÐA

BYGGINGARLÝSING:

Hér er um að ræða gistihús (gistihvelfingu) í Hvítuborgum í Grímsnes- og Grafningshreppi.

- Matshluti 01
- Landnúmer L218057
- Staðgreinir 8719-2-00080013
- Grunnflötur 70.9 m²
- Rúmmál 238.7 m³ skv. skráningartöflu

Yfirbygging mannvirkisins er háfkúla, borin upp af stálgrind, klædd af með tvöföldu lagi af dúk. Innan hvelfingarinnar verður innréttað rými fyrir baðherbergi, eldunaraðstöðu og svefnaðstöðu. Útitsmyndir hér eru fengnar af heimasíðu framleiðenda <https://fdomes.com/>

Hvítuborgir eru 65.7 hektara land. Auglýsing um gildistöku delliskipulags svæðisins var birt í B-deild stjórnartíðinda 27.02.2023. Aðkoma er af Biskupstungnabraut, um 1.5 km vestan við þéttbýlið á Borg.

Fyrirhugað er að leigja húsið út ferðafólki til skamms tíma. Við hönnun er fylgt ákvæðum reglugerðar um veitinga, gististaði og skemmtanahald (1277/2016). Húsið er í flokki II (gististaður án veitinga), tegund h) (frístundahús).

UNDIRSTÖÐUR/GÓLFPLATA eru úr járnbentri steinsteypu.

BURDARVIRKI yfirbyggingar er zinkhúðuð stálgrind sem myndar þríhyrninga/fimmhyrninga og boltast saman á tengipunktum. Fyrir liggja útreikningar framleiðenda á burðarþoli virkisins í samræmi við álag sem tilgreint er í íslenskum þjóðarviðaukum við evrópsku þölnönnunarskiptana. Hönnuður burðarvirkis ártar uppdrátt þennan því til staðfestingar.

UTANHÚSS KLÆÐNINGAR OG EINANGRUN: Yfirbyggingin verður klædd tveggja laga Polyester-dúk. Samkvæmt gögnum framleiðenda uppfylla dúkamir eftirfarandi kröfur um brunapól: Ytra lagið - (745): B-s2 d0 skv EN 13501-1 og B1 skv DIN 4102-1. Innra lagið - (Iso): B-s2 d0 skv EN 13501-1 og B1 skv DIN 4102-1. Undir gólfplötu verður einangrað með 100mm polystyren.

HURDIR OG GLUGGAR: Aðalhurð mannvirkis er áhurð með tvöföldu gleri. Þakgluggi og gluggi að alrymi eru úr plasti úr sama efni og ytri dúkur.

INNRETTAÐ RÝMI verður byggt upp úr timbri. Klæðningar verða ekki lakari en í flokki 2.

LOFTRÆSTING: Þrjár loftræstitúður eru á hvelfingunni fyrir náttúruleg loftskipti. Vélrænt útsog kemur til þegar heitt er í veðri. Vélræn loftræsting er úr baðherbergi, lögð í gólfplötu. Aðstreymi lofts frá aðliggjandi rými.

UPPHITUN er með varmadælu sem tengd er rafmagni og miðar við að halda hvelfingunni frostfríri þegar ekki er dvalið á staðnum.

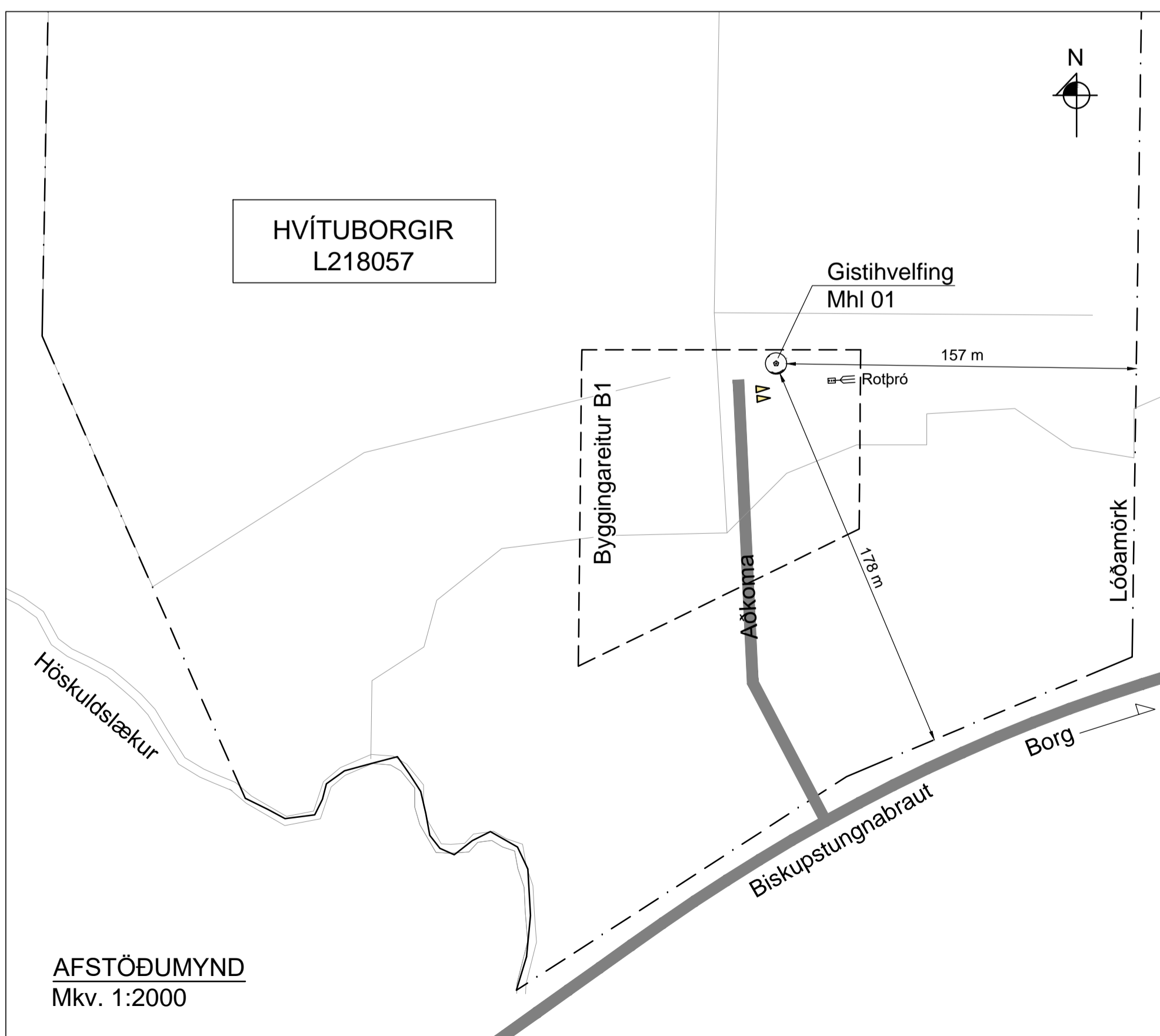
NEYSLUVATN: Inntak fyrir neysluvatn er staðsett í baðherbergi. Heitt neysluvatn er hitað upp með rafmagni. Lagnir verða í eða undir steypri plötu. PEX-lagnir í hlífðarkápu að töppunarsaði. Gætt verður að því að hiti vatns við töppunarsaði sé lægri en 65 C°.

FRÆRENNSLI: Skolplagnir tengjast rotþró. Frágangur rotþró verður skv. reglugerð 797/1999 og leiðbeiningum Umhverfisstofnunar um minni fráveitur (útgefnar í október 2022).

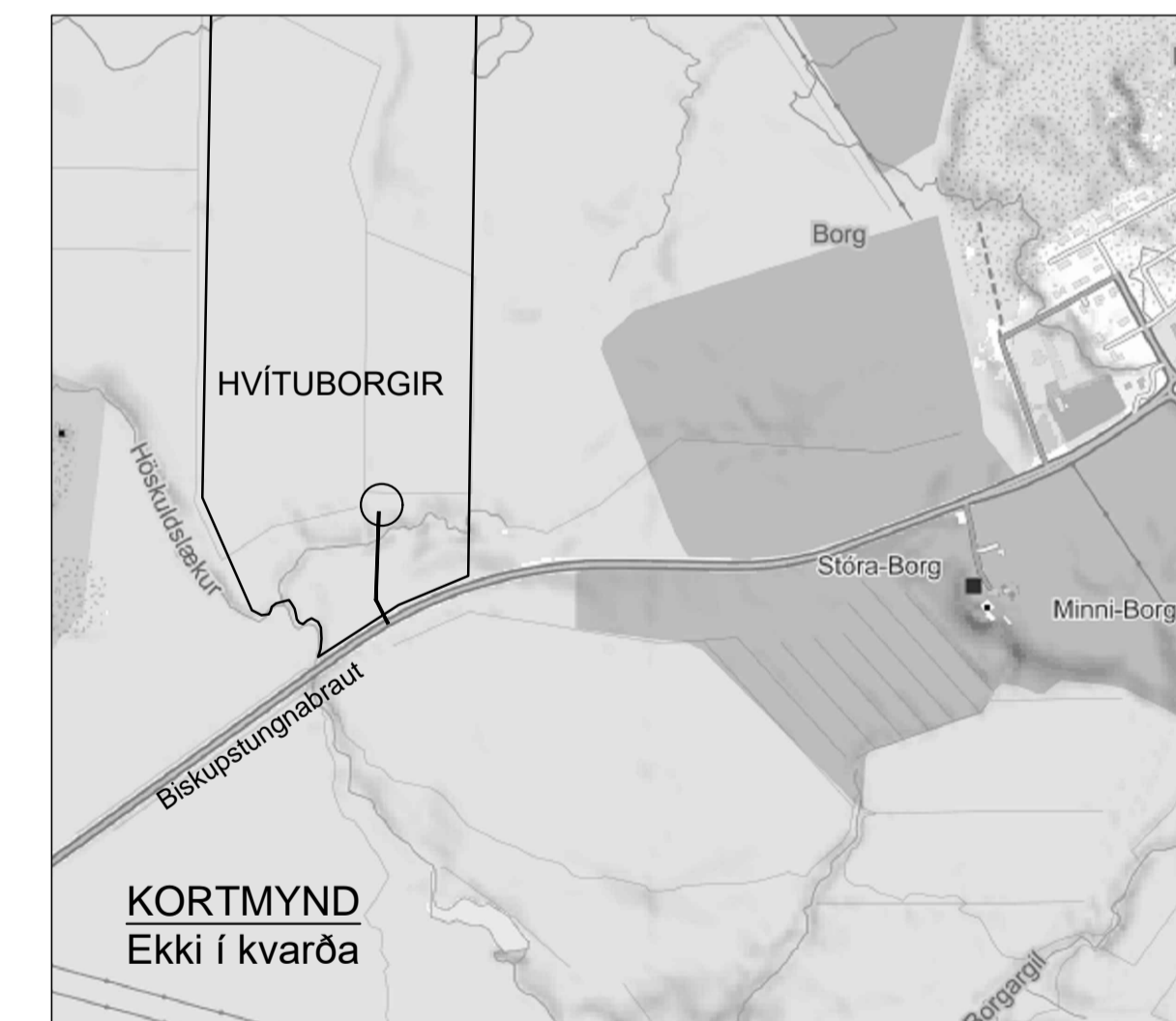
RAFLAGNIR eru lagðar inni í vegg og loft innréttaðs rýmis. Lagnir eru ísteyptar að tenglum í gólf. Að ljósalömpum í lofti verða lagnir utanáliggjandi. Töfluskápur er staðsettur utan á innréttaðu rými gegnt inngangi.

SKRÁNINGARTAFLA:

Skráningartafla: Hvítuborgir - Gistihvelfing				Skrásetjari: Sigurður Unnar Sigurðsson														
Landeignanúmer: L2108057				Kennitala: 290772-4279														
Matshlutanúmer: 01				Utgáfa: 5.00 Dags.: 1.3.2023														
Uppskipting og lýsing				Stærðir														
D0	D1	D2	D3	D4	D5	D5M	D6	D7	D8	D9	D10a	D10b	D11	D12	D13	D14	D15	
Lokun	Rými hæð-roð	Notkun texti	Höfuð-flokkun	Eignar-hald	Botnflötur m²	Milflötur m²	Stig m²	Op m²	Brúttóflötur m²	Brúttóflötur sh < 1,8	Salarhæð min	Salarhæð max	Brúttó rúmmál m³	Nettóflötur m²	Birt flatarmál m²	Reknilata skiptarúmmáls	Skipta-rúmmál m³	
Matshluti Botn					70.9	0.0	0.0	0.0	70.9	10.2			238.7	60.1	60.7		190.517	
1. Hæð					70.9	0.0	0.0	0.0	70.9	10.2			224.5	60.1	60.7			
A	0101	Gistihvelfing	N	0101	70.9				70.9	10.2	1.80	4.75	224.5	60.1	60.7	3.17	190.517	
C	0102	Verönd	U	0101	58.0				58.0									
Alls					60.7				190.517									
Athugasemdir																		
hald texti m² m² án sameign m³																		
0101 Gistihvelfing					60.7	190.517	190.517											
Alls					60.7	190.517	190.517											
Botnplata				Hjúpflötir														
Löð m²	Botnplata m²	Botnplata m²	Úveggr m²	Glugga- og dyraop m²	Þak m²	Þakluggar og þakop m²	Efsti hæðarkóti	Ummál ofanjarðar										
Matshluti				14.2	70.9	34.7	19.4	107.1	3.8	4.75	31.0							
Yfirlit				D5 Botnflötur m²	DSM miliflötur m²	D7 op m²	D8 Brúttóflötur m² m eð V og F	D9 Brúttóflötur undir 1,8 m m eð V og F	D11 Brúttórumál m²	D12 Nettóflötur m²	D13 birt flatarmál m²							
A rými				70.9			70.9	10.2	224.5	60.1	60.7							
Svalir A lokun																		
B rými																		
C rými				58.0														
Fylgirympi (F)																		
Afgangsrými (V)																		
Botnplata									14.2									
Samtals:				128.9	0.0	0.0	70.9	10.2	238.7	60.1	60.7							
Flatarmál nýtingarhlutfalls er A rými + B rými, undanskilið er brúttóflatarmál rýma með salarhæð lægri en 1,8 m, samkvæmt skipulagsreglugerð 2013 (breyting var gerð 2016). Notkun rýma hefur ekki áhrif á útreikning nýtingarhlutfalls.																		
Flatarmál til útreiknings nýtingarhlutfalls				m²	Löð m²	Hiutfall												
				60.7	0.0	0.00												



AFSTÖÐUMYND
Mkv. 1:2000



KORTMYND
Ekki í kvarða

HÖNNUÐUR BRUNAVARNA OG BURDARVIRKIS *Sigurður U. Sigurðsson*

HÖNNUÐUR ADALUPPDRÁTTA *Sigurður U. Sigurðsson*

HÖNNUNARSTJÓRI *Sigurður U. Sigurðsson*

HVÍTUBORGIR Í GRÍMSNES- OG GRAFNINGSHREPPI - GISTIHVELFING

SIGURÐUR UNNAR SIGURÐSSON 290772-4279 VERKFRÆÐINGUR

ADALUPPDRÁTTUR

HANNAD/TEIKNAD: SUS DAGS: 01.03.2023 Mkv: 1:100 / 1:2000 & A1 TEIKN. NR: **A01**