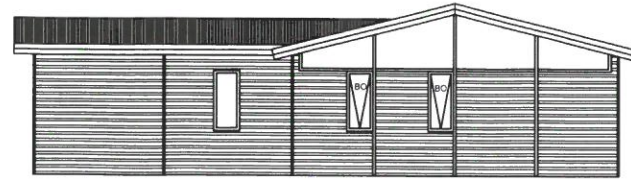
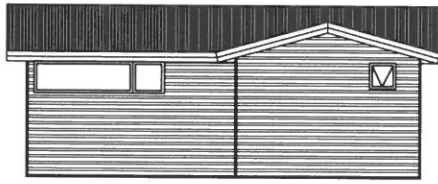


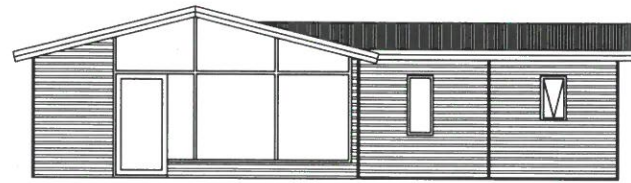
Vestur 1:100



Norður 1:100



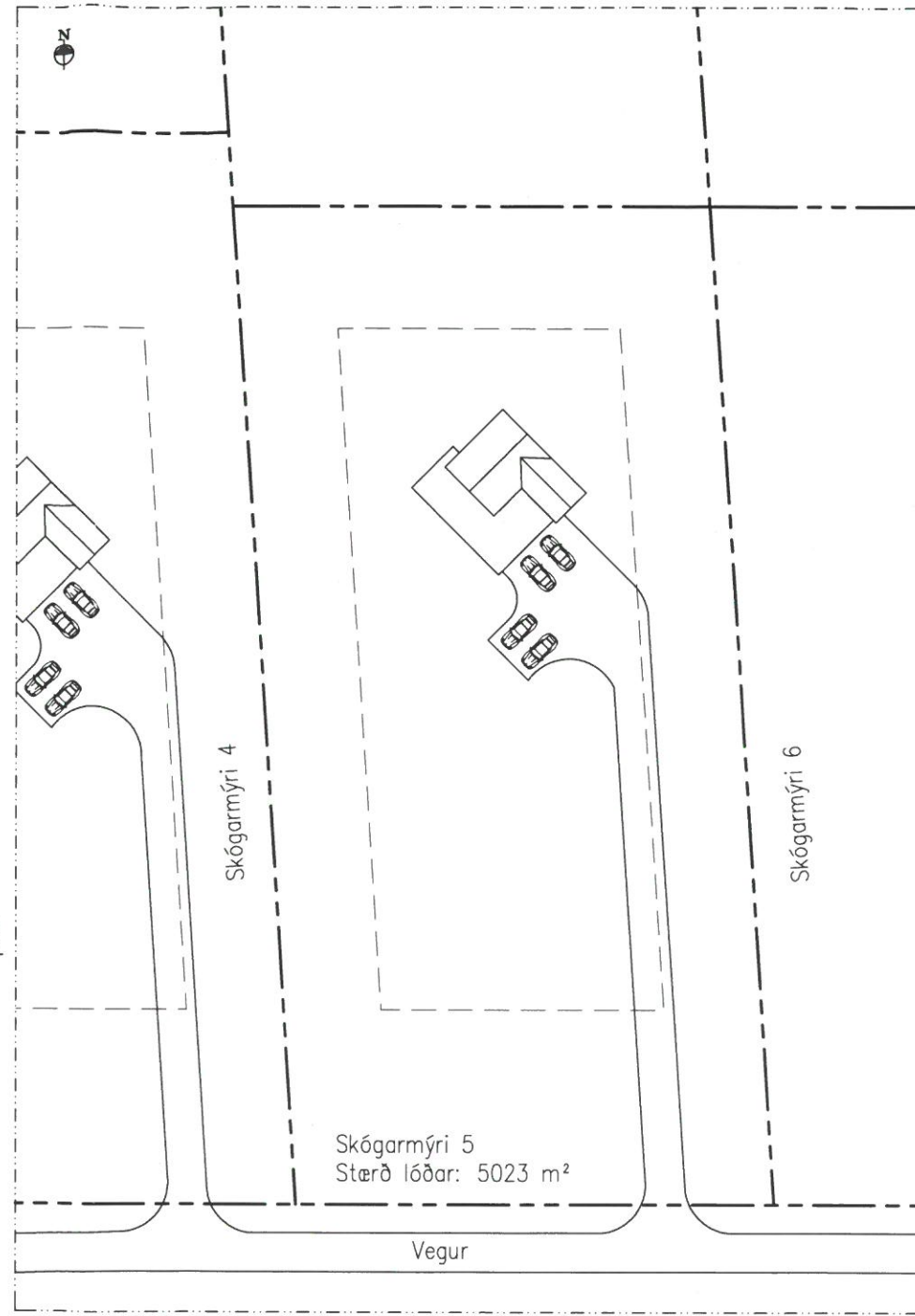
Austur 1:100



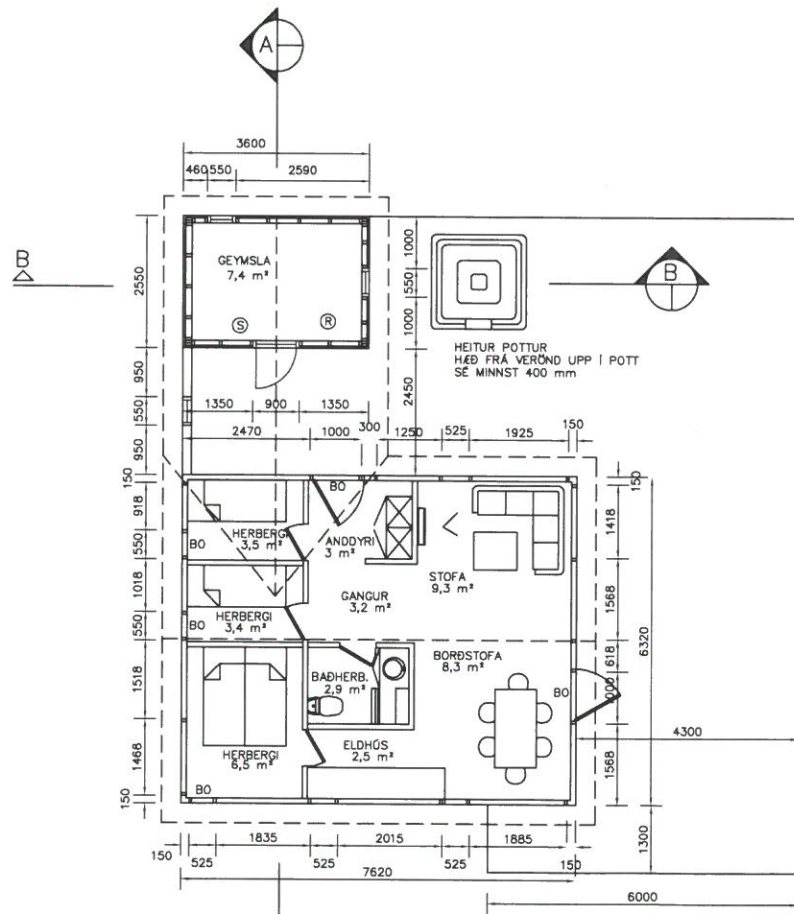
Suður 1:100



VESTUR 1:100 (geymsla)



Afstöðumynd 1:500



Grunnmynd 1:100



Undirritun hönnuðar:

SUMARBÚSTAÐUR

Bústaðurinn er líklegast byggður árið 1971 og var áður orlofshús í Skógarnesi, orlofssvæði RAFIS á Austureyjarnesi. Haustið 2009 var bústaðurinn fluttur á núverandi stað. Bústaðurinn mældist 8,5 tonn samkvæmt mæli á bíkrana.

Undirstöður fyrir gólfbita eru forsteyptar undirstöður frá Steypustöðinni Ingberg á Svínavatn (0,80x0,80 m). Þær hvíla á vel þjappaðri 1,5 m malarfyllingu í þéttri mómyri. Malarfyllingin er dreneruð til nærliggjandi framræsluskurðar.

BREYTINGAR:

Sótt er um leyfi til að byggja geymslu við sumarhúsið.

Undirstöður fyrir verönd og burðarbita geymslu (48x120 mm) eru fúvarðir símastaurar (Ø300 mm). Borað er með staurabor í 2 m og síðan lamið á staura með gröfu svo þeir gangi niður í berandi jarðveg. Mál skal þjappa með staurum.

Gólf er lagt gólfbitum 48x123 mm m/m 600 mm. Gólfbitar hvíla á burðarbitum 48x144mm á undirstöðum.

Útveggir eru timburgrind 48x98 mm m/m 600 mm. Klædd að utan með krossviði, pappa og viðarklæðingu. Einangrun er 100 mm þéttull. Grindin er klædd að innan með rakavarnardúki og panelklæðingu.

Þak er lagt sperrum 48x98 mm m/m 600 mm. Einangrun er 100 mm þéttull með vindpappa. Þá loftbil með 25x48 mm renningum, þar yfir 25 mm borðaklæðning. Þar ofan á er þakpappi og börufjörn. Neðan á sperrum er rakavarnardúkur og panelklæðning.

BO Björgunarpok (R) Reykskynjari (S) Slökkvitæki

A	2010-08-31	Aðalteikningar
Útg.	Dags.	Breyting

AUSTUREY II-BLÁSKÓGABYGGÐ SUMARHÚS - SKÓGARMÝRI 5 AÐALTEIKNINGAR GRUNNMYND, ÚTLIT & AFSÖÐUMYND


Jón Snæbjörnsson
Byggingarverkfræðingur M.Sc.
Lögjiltur mannvirkjahönnuður

Austurey II
801 Selfoss
Sími: 486 1195
Kt: 171277-4189

Töluskrá: C:\austurey\skogarmyri\nr5\Skogarmyri5.dwg Blaðstærð: A2

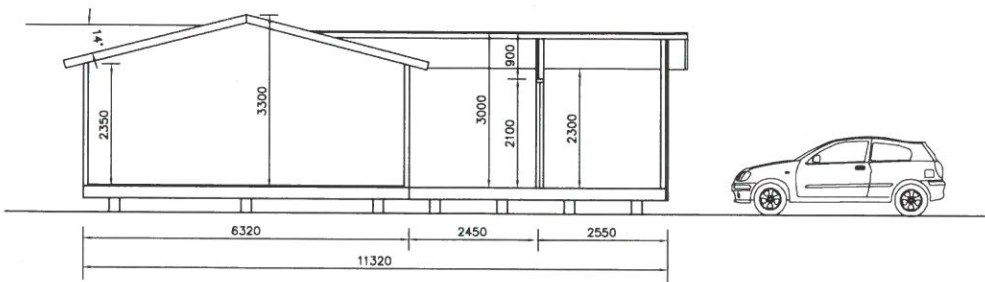
Dags: JÚL 2010 Nr: 1.01 A

© ÖLL AFRÖT OG AFRITUN TEIKNINGA, AÐ HLUTA Eða Í HEILD, ER HÁÐ SKRIFLEGGU LEYFI HÖFUNDA

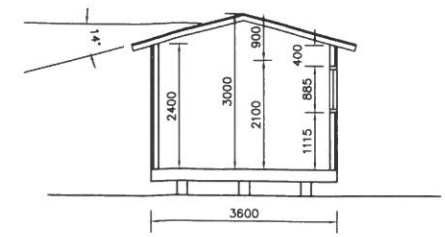




Undirritun hönnuðar:



SNID A



SNID B

Skráningartafla: Lóð í landi Austureyjar II, Bláskógabyggð					Skrásetjari: Jón Snæbjörnsson										
Landnúmer: 219-648					Kennitala: 171277-4189										
Matshlutanúmer: 01					Útgáfa: 4.01b Dags: 31.8.2010										
Uppskipting og lýsing					Stærðir										
D0	D1	D2	D3	D4	D5	D5M	D6	D7	D8	D9	D10a	D10b	D11	D12	D16
Lokun	Rými hæð-roð	Notkun texti	Höfuð-flokkun	Eignar-hald	Botnflotur m ²	Milliflotur m ²	Stigar m ²	Op m ²	Brúttóflotur m ²	Brúttóflotur sh < 1.8	Salarhæð min	Salarhæð max	Brúttó rúmmál m ³	Nettóflotur m ²	Birt flatarmál m ²
Matshluti					57,2	0,0	0,0	0,0	57,2	0,0			195,4	53,9	57,2
Botn													30,2		
01 Sumarbústaður					57,2	0,0	0,0	0,0	57,2	0,0			165,2	53,9	57,2
A	0101	Bústaður	N	0101	48,1				48,1		2,38	3,10	140,0	46,5	48,1
A	0102	Geymsla	N	0101	9,1				9,1		2,40	2,85	25,2	7,4	9,1
B	0103	Verönd	N	0101	23,7				23,7						
C	0104	Verönd	N	0101	70,0				70,0						
Athugasemdir															
Sameignir sumra															
Eignarhald															
	Eignar-hald	Notkun texti	Birt flatarmál m ²	Skiparúmmál Séreign m ²	Séreign og sameign m ²										
	0101	Bústaður	57,2	155,813	155,813										
		Alls	57,2	155,813	155,813										


SKRÁNINGARTAFLA:

A	2010-08-31	Aðalteikningar
Útg.	Dags.	Breyting

AUSTUREY II – BLÁSKÓGAB.
SUMARHÚS – SKÓGARMÝRI 5
AÐALTEIKNINGAR
SNID & SKRÁNINGARTAFLA

Jón Snæbjörnsson
Byggingarverkfræðingur M.Sc.
Löggiltur mannvirkjahönnuður

Austurey II
801 Seltos
Sími: 486 1195
Kt: 171277-4189



Töluskrá:	C:\austurey\skogarmyri\nr5\Skogarmyri5.dwg	Blástarb:	A2
Dags:	JÚL 2010	Nr:	1.02
			A

© ÖLL AFRÖT OG AFRITUN TEKNINGA, AÐ HLUTA Eða Í HEILD, ER HÁÐ SKRIFLEGGU LEYFI HÖFUNDA