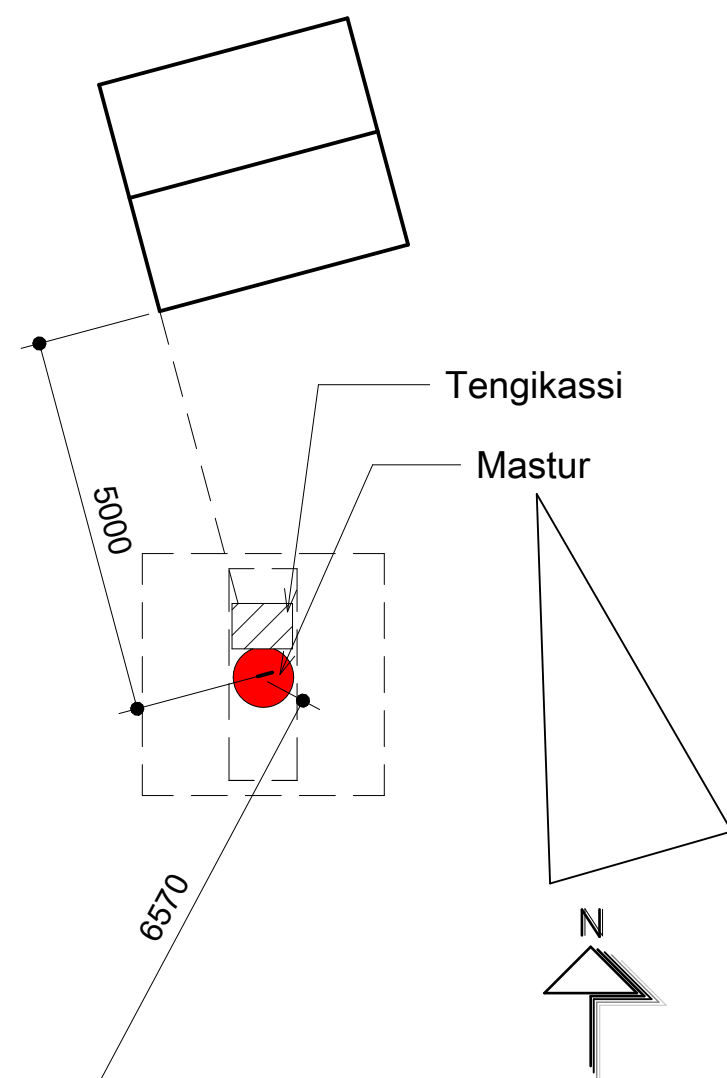


Afstöðumynd

mkv: 1 : 500



Grunnmynd

mkv: 1 : 100

a. Almennt

Sótt er um leyfi til þess að reisa fjarskiptamastur við Reykholt hitaveitulóð
Landeignarnúmer: L221755
STF1139742

b. Notkun/ starfsemi

Um er að ræða fjarskiptamastur hýsa fjarskiptabúnað.
Gert er ráð fyrir einu bílastæði fyrir þjónustu bifreið.

c-d. Stærðir

Stærð lóðar: 4920 m²
Hæð frá jörðu 12m
Flatarmál við jörðu 0,38m²

e-f. Burðarkerfi/ frágangur utanhúss

Mastrið er sjálfbærandi stálmastur, boltað niður í steinstsyptar/járnþentur undirstöður.
Mastrið verður galvanhúðað. Undirstöður verða steypar á staðnum en mastrið verður flutt á staðinn full smíðað.

h. Einangrun allra byggingarluta

Á ekki við

i. Innveggir og innihurðir

Á ekki við

j. Loftræsing

Á ekki við

k. Lagnaleiðir

Kassi sem fyrir fjarskiptabúnað verður við hlið masturs. Fjarskiptalagnir og rafmangsheimtaug tengist kassanu frá jörðu. Lagnir í fjarskiptabúnað eru festar í lagnastiga upp mastrið.

n. Öryggisbúnaður

Eldingarvörn er í mastri sem tengist skerfsspennuvír í jarðvegi.

o. Tæknibúnaður

Á ekki við.

p. Algild hönnun

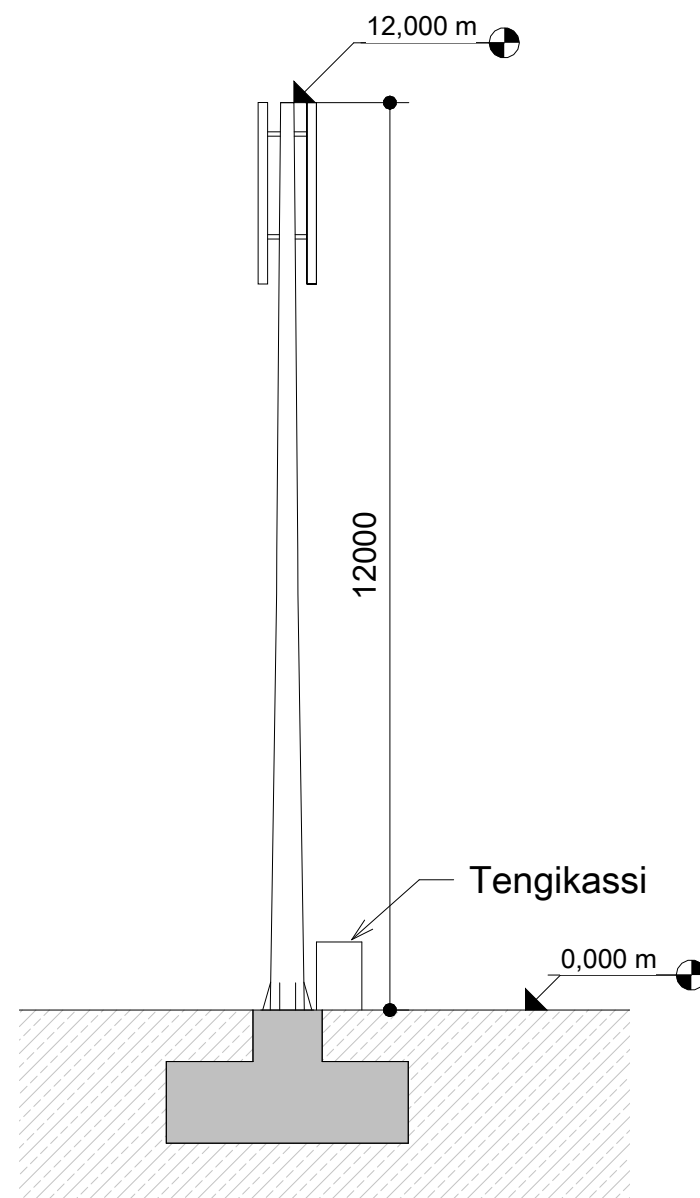
Á ekki við

q - r. Frágangur lóðar og sorp.

Jarðvegur verður jafnaður yfir undirstöður og því næst tyrft yfir.

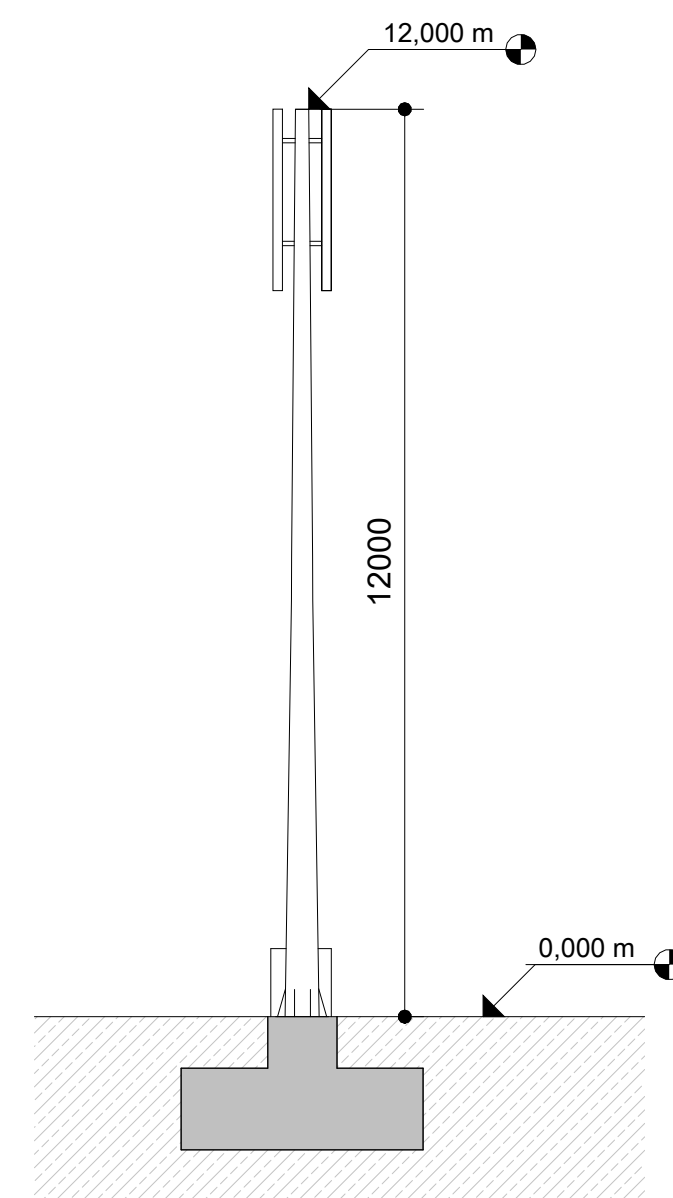
Hnit lóðar:

- L1: X=429868.68 Y=408852.88
- L2: X=429897.31 Y=408837.10
- L3: X=429911.38 Y=408809.23
- L4: X=429915.81 Y=408786.97
- L5: X=429902.39 Y=408773.02
- L6: X=429864.00 Y=408793.49
- L7: X=429857.61 Y=408789.34
- L8: X=429818.50 Y=408821.07
- L9: X=429821.54 Y=408840.07
- L10: X=429827.74 Y=408848.90



vestur

mkv: 1 : 100



Suður

mkv: 1 : 100

Endurskoðun:			
A:			
B:			
C:			
Verk:	Reykholt hitaveitulóð		
Efni:	Mastur Míla		
mælikvarði	As indicated	frumstærð blaðs:	A2
teiknað:	JGM	verknr:	24-15
yfirfarið	HÞ	dagsetn. útgáfu:	10.05.2024



HUGRÚN ÞORSTEINSDÓTTIR
Arkitekt FÁÍ - kt. 110972-3429
sími 862 6099
hugrun@m11.is

JÓN GRÉTAR MAGNÚSSON
Byggingafræðingur - kt. 010573-4679
sími 866 6099
jon@m11.is