

Samþ. 4084 B7
Pinnir

LÓNSHOLT


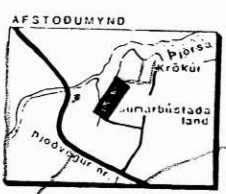
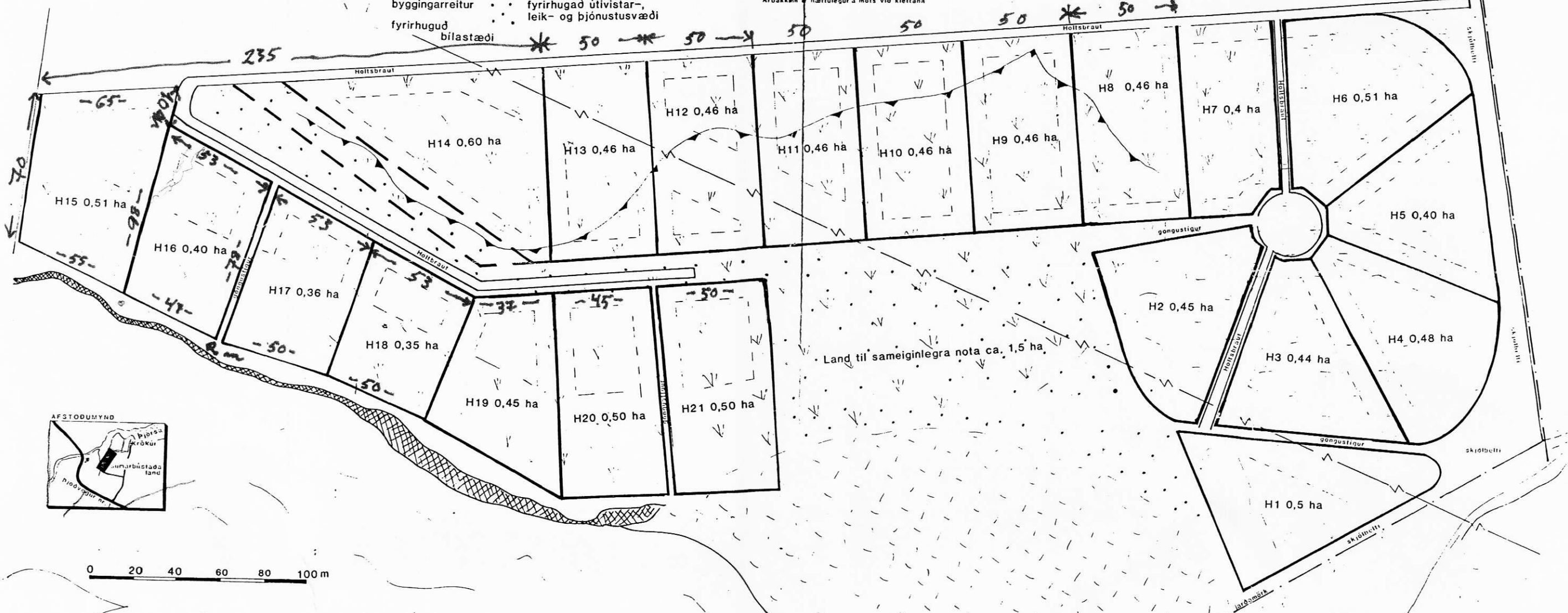
við Krók
Ásahreppi, Rang.

SUMARBÚSTAÐALAND

- klettur
- mólendi
- mýri
- sandur(áreyri)
- byggingarreitur
- fyrirhuguð bílastæði
- hæðarbrún
- ratlína
- fyrirhugaður vegur
- fyrirhuguð lóðamörk
- fyrirhugað útivistar-, leik- og þjónustusvæði

Jarðgrunnur: Blágrýti hálð moldarjarðvegi og áreyrasel
 Gróurfer: Svæði er gróid, utan smá moldartilg næst ánni nyrst
 Tegundir allra frá mosa upp í grös og blámpöntur
 Athugasemdir: Taka skal tillit til nálagðar árinna við frágang skolas
 Neystuvain erdur tekið ur sameiginlegri veltu hreppsins
 eða bortok rétt utan svæðisins
 Árbakkinn er hættulegur á möts við klettana

Stærð lóða er mæld í hekturum. Óvissa mælingarinnar getur mest orðið ±5% á flatlendi, en allt að ±10% í halla.
 Kortid er unnið eftir stækkaðri loftmynd en ekki grunnkortu.
 Nákvæmni mælinga á heildarstærð jarðarinnar takmarkast af skekkju loftmyndarinnar og landslagi á jörðinni.



Lóðastærð 2,35 0,43 ha Fjöldur lóða: 21
 Heimildir
 Landmæling og loftmynd nr. 6194 tekin 4 sept. 1984
 Mæling og teikning Landlínur hf. ágúst 1989

SKIPULAG RÍKISINS
 Deiliskipulag
 Samþ. sveitarstjórnar: 1989.12.14
 Samþ. skipulagsstjórnar: 1989.12.14
 Mál nr. 11/1989

*Öftr málblaði
 í kvarta 1:100*

*Landant. mynd.
 Samþ. af öllum
 hlutaðeigandi.
 Þengill 14/2 1990*