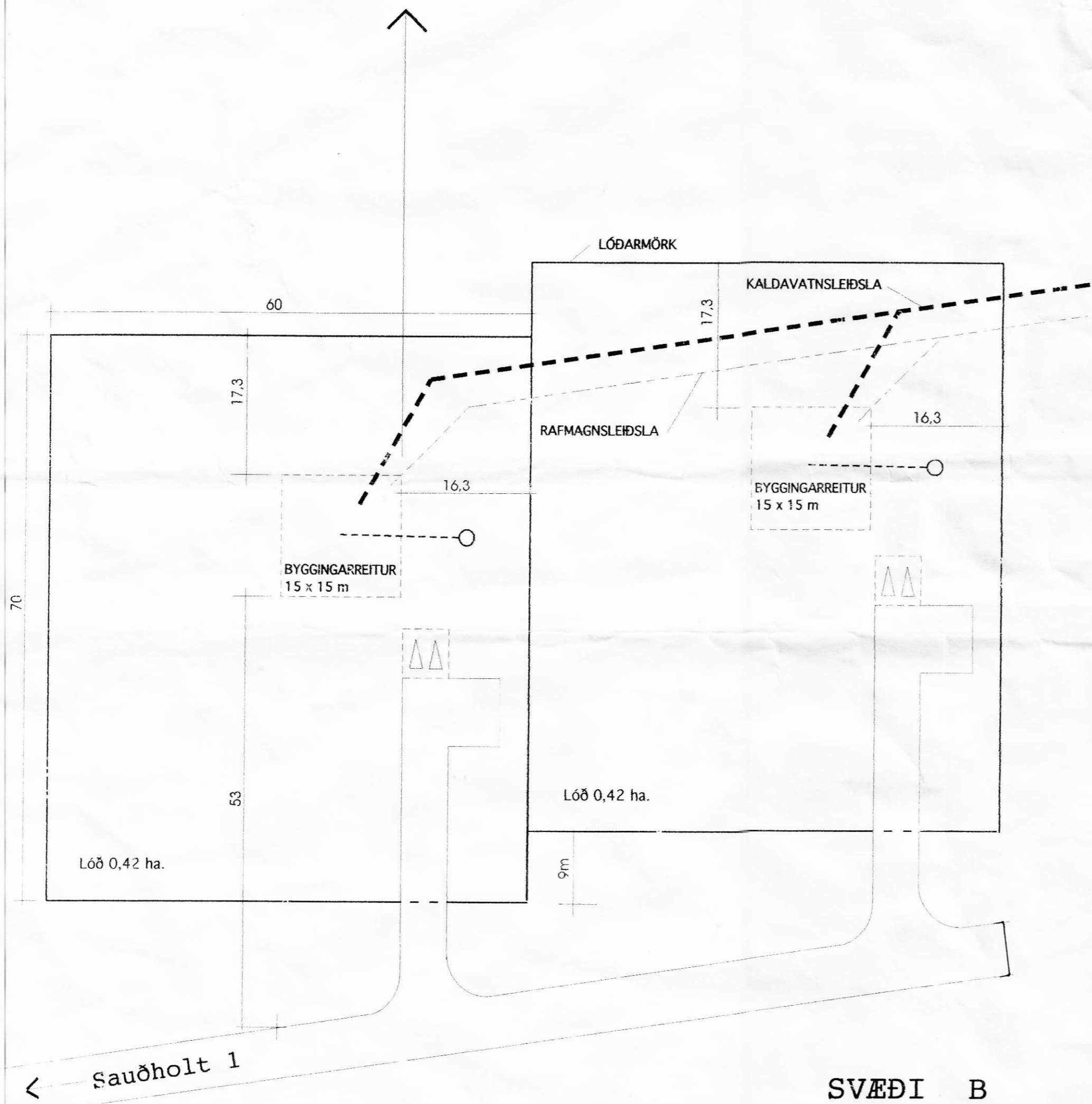
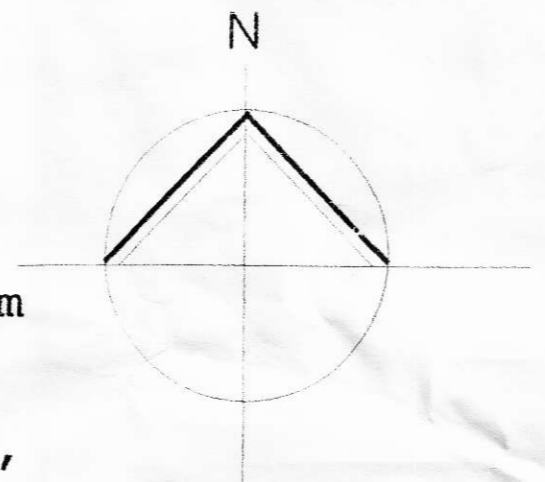


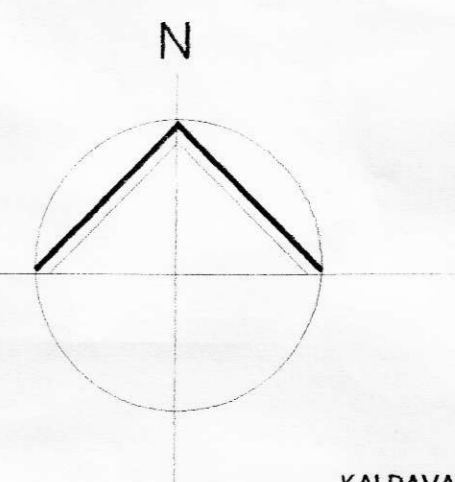
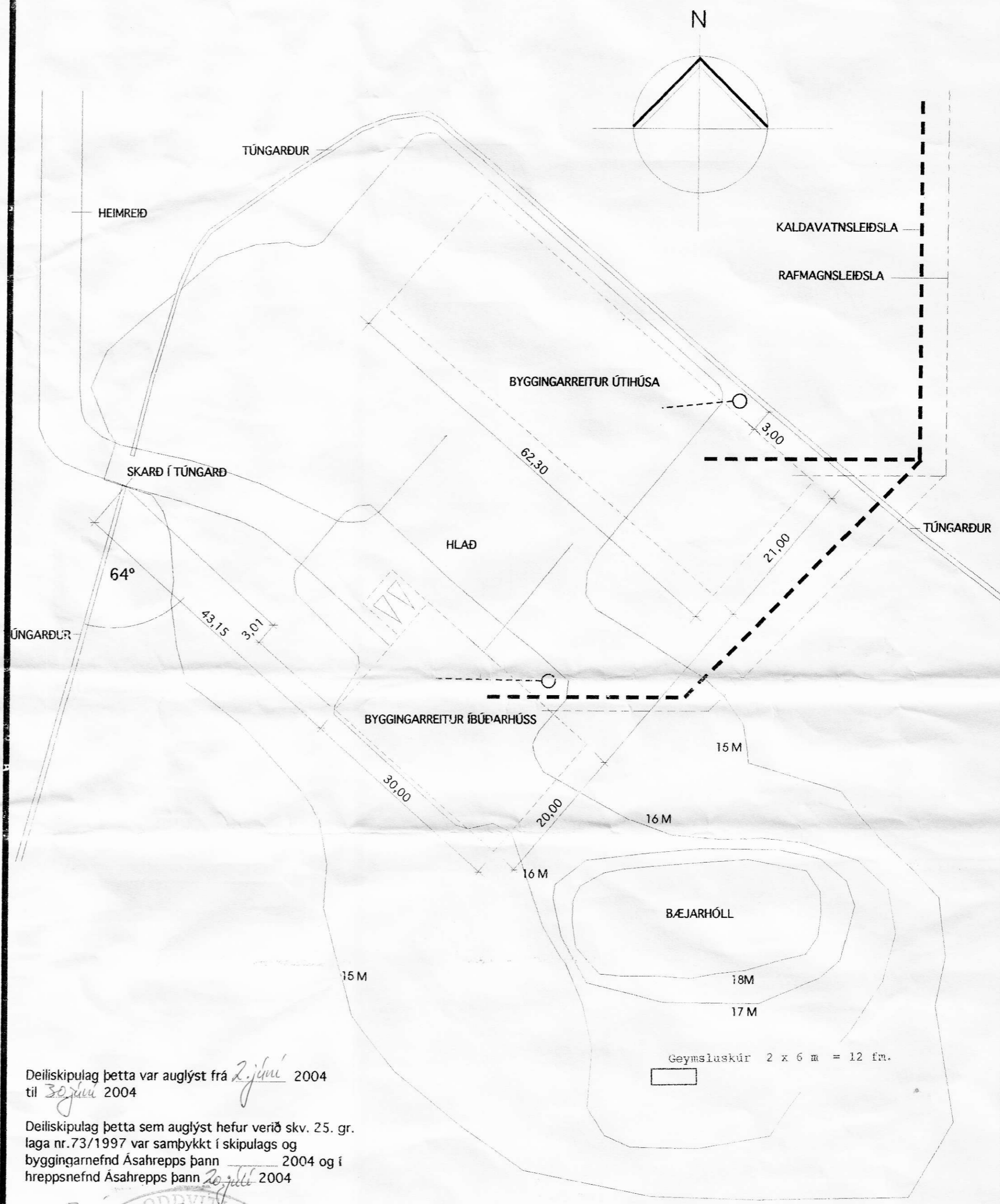
Fjarlægð frá byggingarreit eftir þessari norðurlínu að norður landamörkum er 182 metrar. Frá þeim punkti sem þessi lína sker norður landamörkin mælast 346 metrar að austur landamörkum, mælt eftir norður landamörkum



SVÆÐI B
afstöðumynd
M: 1:500

SAUÐHOLT I Deiliskipulag
Ásahreppi sumarhús

7521



Deiliskipulag þetta var auglýst frá 2. júlí 2004 til 30. júní 2004
Deiliskipulag þetta sem auglýst hefur verið skv. 25. gr. laga nr. 73/1997 var samþykkt í skipulags og byggingarnefnd Ásahrepps þann 2004 og í hreppsnefnd Ásahrepps þann 20. júlí 2004
Auglýsing um deiliskipulag þetta var birt í B-deild stjórnartíðinda þann 2004
efni: Deiliskipulagsuppráttur

SVÆÐI A
afstöðumynd
M: 1:500

SAUÐHOLT I Deiliskipulag
Ásahreppi íbúðarhús og útihús

Reykjavík 26. maí 2004
Óli Jóhann Ásmundsson arkitekt
Kt. 180340-4679